





## LEGENDA

### HRANICE A POPISY

	ŘEŠENÉ ÚZEMÍ
	K.Ú. Č.B. 1 HRANICE KATASTRÁLNÍHO ÚZEMÍ
	HRANICE ČTVRTÍ
	HRANICE LOKALIT
1.1. JÁDRO	ČÍSLO A NÁZEV ČTVRTI
1.1.2. Sokolský ostrov	ČÍSLO A NÁZEV LOKALITY

### VEŘEJNĚ PROSPĚŠNÉ STAVBY

	KORIDORY A PLOCHY VEŘEJNĚ PROSPĚŠNÝCH STAVEB
	OBRYSY VEŘEJNĚ PROSPĚŠNÝCH STAVEB MIMO ŘEŠENÉ ÚZEMÍ ZMĚNY
	OZNAČENÍ VPS - VH-21 - stavba pohyblivého jezu na konci slepého ramene
	OZNAČENÍ VPS - VH-48 - stavba Lannova plavebního kanálu

## Záznam o účinnosti

**Vydává: Zastupitelstvo města České Budějovice**

číslo jednací: 181/2010

datum vydání: 24. 6. 2010

datum nabytí účinnosti:

**Úřední osoba pořizovatele:**

**Ing. Luboš Lacina -**

Vedoucí odboru územního plánování a architektury

## I. Řešení návrhu změny ÚPnM ČB I.3. Výkres veřejně prospěšných staveb

Změna č. 42 územního plánu města České Budějovice  
v lokalitě 1.1.2. Sokolský ostrov II  
v k.ú. České Budějovice 1

07/2010

změna č. 42 ÚPnM

1:5 000

Z/009.4-10

A+U DESIGN spol. s r.o.