

Záznam o účinnosti

Vydává: Zastupitelstvo města České Budějovice

číslo jednací: 181/2010

datum vydání: 24. 6. 2010

datum nabytí účinnosti:

Úřední osoba pořizovatele:

Ing. Luboš Lacina -



Vedoucí odboru územního plánování a architektury

LEGENDA



HRANICE A POPISY

	ŘEŠENÉ ÚZEMÍ
	HRANICE KATASTRÁLNÍHO ÚZEMÍ
	HRANICE ČTVRTÍ
	HRANICE LOKALIT
	HRANICE MAKROBLOKU
	LOKÁLNÍ BIOKORIDOR č. 22
	MĚSTSKÁ PAMÁTKOVÁ REZERVACE
1.1. JÁDRO	ČÍSLO A NÁZEV ČTVRTI
1.1.2. Sokolský ostrov	ČÍSLO A NÁZEV LOKALITY
1.1.2.021.z-42	ČÍSLO MAKROBLOKU

Režimy pro jednotlivé typy území podle jeho polohy a vztahu k záplavě Q100 a povodni ze srpna 2002:

	typ 1 - ÚZEMÍ KORYT VODNÍCH TOKŮ A AKTIVNÍ ZÓNY
	typ 3 - ÚZEMÍ PASIVNÍ ZÓNY Q 100 - URČENÉ K OCHRANĚ

PLOCHY S ROZDÍLNÝM ZPŮSOBEM VYUŽITÍ

	NEZASTAVITELNÉ ÚZEMÍ ZELENĚ PARKŮ (ZP)
	NEZASTAVITELNÉ ÚZEMÍ OSTATNÍ MĚSTSKÉ ZELENĚ (ZO)

POZNÁMKA: ŘEŠENÉ ÚZEMÍ SE NACHÁZÍ V OCHRANNÉM PÁSMU MPR

Příloha č. 1 opatření obecné povahy

I. Řešení návrhu změny ÚPnM ČB I.4. Krycí list části lokality 1.1.2. Sokolský ostrov

Změna č. 42 územního plánu města České Budějovice v lokalitě 1.1.2. Sokolský ostrov II v k.ú. České Budějovice 1

07/2010

změna č. 42 ÚPnM

1:5 000

Z/009.4-10

A+U DESIGN spol. s r.o.