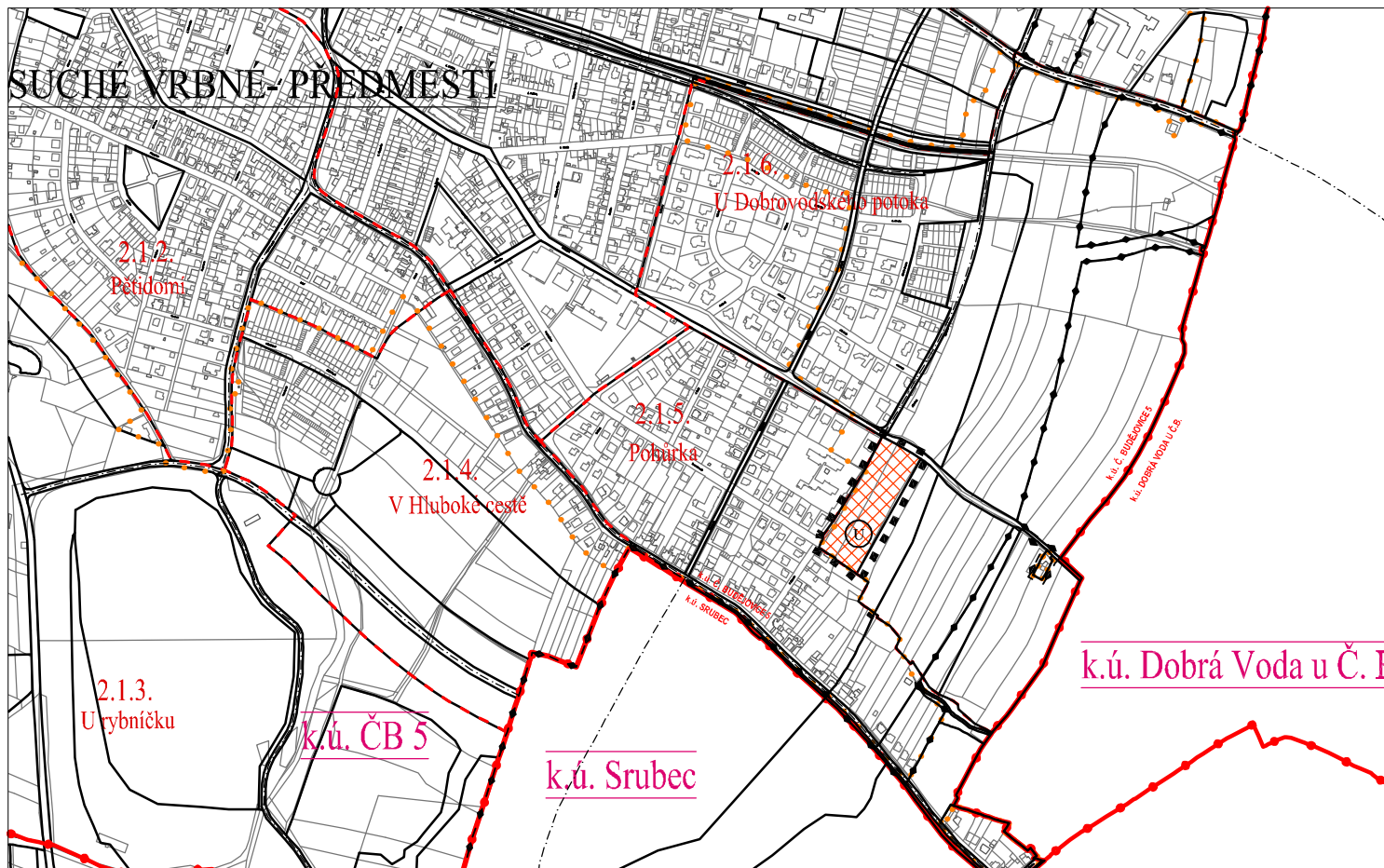


Záznam o účinnosti:

Vydává: Zastupitelstvo města České Budějovice
 Datum vydání: 24. 6. 2010
 Číslo usnesení: 182/ 2010
 Datum nabytí účinnosti: 21. 9. 2010
 Úřední osoba pořizovatele: Ing. Luboš Lacina, vedoucí OÚPA



k.ú. Dobrá Voda u Č. B.











katastrální území

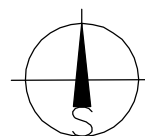
2.1. SUCHÉ VRBNÉ ...

název městské čtvrti

2.1.5. Pohůrka

číslo a název lokality

-  hranice katastrálních území
-  hranice řešeného území
-  hranice lokalit města
-  hranice současně zastavěného území – převzato z ÚPnM 2000
-  hranice zastavitelného území
-  hranice makrobloků
-  hranice pozemková
-  zastavitelná plocha se změnou funkčního využití
-  (U) povinnost zpracovat územní studii
-  hranice zastavitelné plochy



Příloha 1 opatření obecné povahy Změna č. 43 územního plánu města České Budějovice v lokalitě 2.1.6 U Dobrovodského potoka II

v katastrálním území České Budějovice 5

projektant: Ing. arch. Petr Žížala
 výkres

Základní členění

2010/08

1:10000 č. výkr. **I/1**