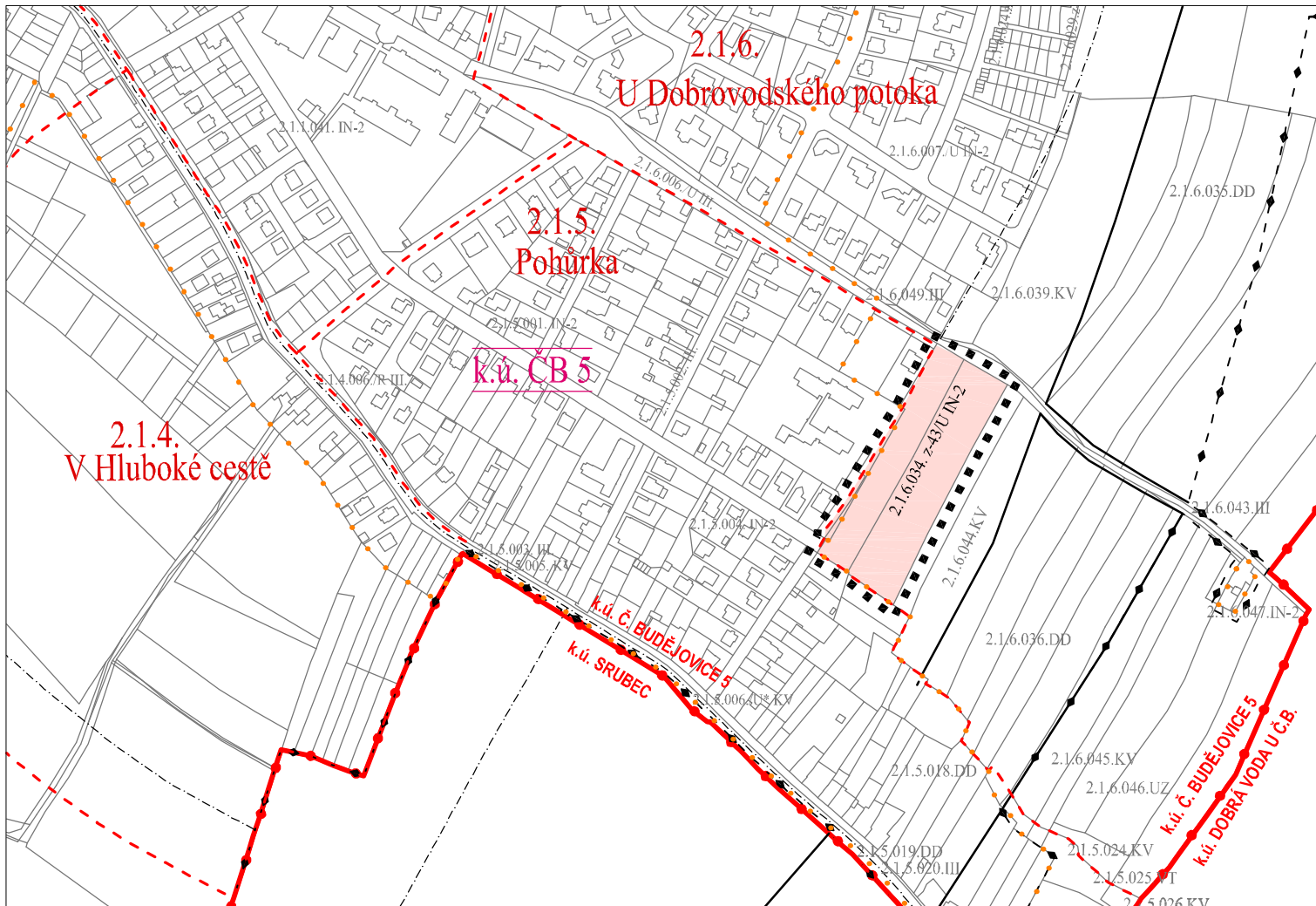


Záznam o účinnosti:

Vydává: Zastupitelstvo města České Budějovice
 Datum vydání: 24. 6. 2010
 Číslo usnesení: 182/ 2010
 Datum nabytí účinnosti: 21. 9. 2010
 Úřední osoba pořizovatele: Ing. Luboš Lacina, vedoucí OÚPA



k.ú. Dobrá Voda u Č. B.

katastrální území

2.1. SUCHÉ VRBNÉ ...

název městské čtvrti

2.1.5. Pohůrka

číslo a název lokality



hranice katastrálních území



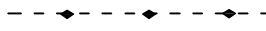
hranice řešeného území



hranice lokalit města



hranice současně zastavěného území – převzato z ÚPnM 2000



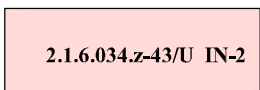
hranice zastavitelného území – převzato z ÚPnM 2000 a změn ÚPnM




hranice makrobloků



hranice pozemková



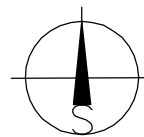
zastavitelné území s převažujícím charakterem obytným individuálním v předměstí dle ÚPnM funkční regulace vyznačena barvou a indexem IN-2 (zastavitelná plocha dle zákon 500/2006 Sb.)



hranice zastavitelné plochy

2.1.6.034.z-43/U IN-2

název makrobloku
 U povinnost zpracovat územní studii



Příloha 1 opatření obecné povahy

Změna č. 43 územního plánu města České Budějovice v lokalitě 2.1.6 U Dobrovodského potoka II

v katastrálním území České Budějovice 5

projektant: Ing. arch. Petr Žížala

výkres

Krycí list části lokality 2.1.6.

1:5000

č. výkr.

2010/08

I/4