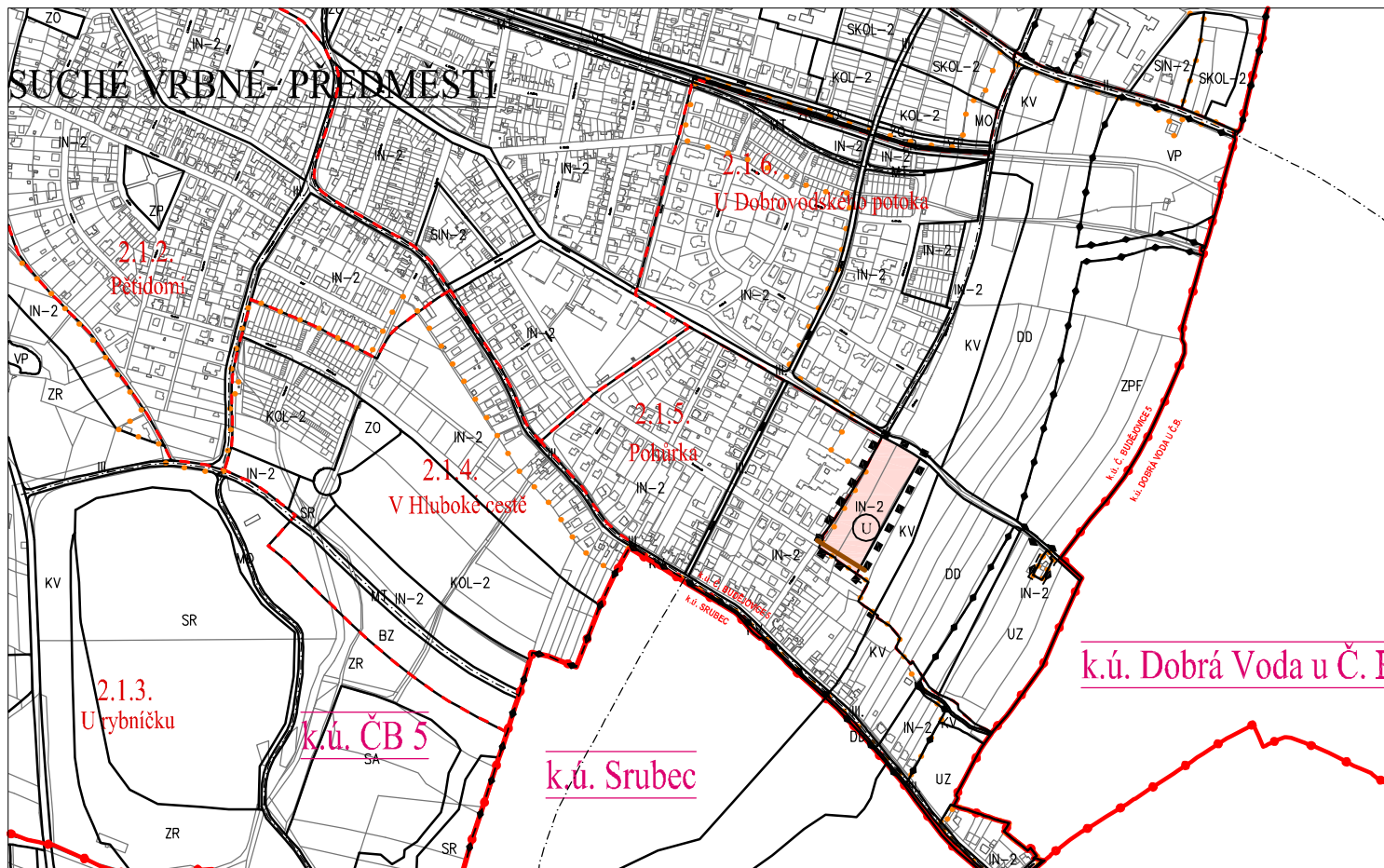


Záznam o účinnosti:

Vydává: Zastupitelstvo města České Budějovice
 Datum vydání: 24. 6. 2010
 Číslo usnesení: 182/ 2010
 Datum nabytí účinnosti: 21. 9. 2010
 Úřední osoba pořizovatele: Ing. Luboš Lacina, vedoucí OÚPA



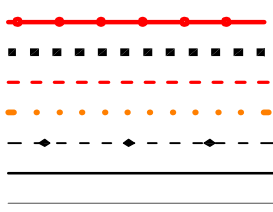
2.1. SUCHÉ VRBNÉ ...

2.1.5. Pohůrka

katastrální území

název městské čtvrti

číslo a název lokality



hranice řešeného území

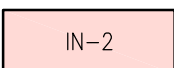
hranice lokalit města

hranice současně zastavěného území – převzato z ÚPnM 2000

hranice zastavitelného území

hranice makrobloků

hranice pozemková



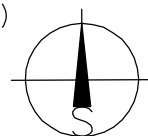
IN-2

zastavitelné území s převažujícím charakterem obytným individuálním v předměstí dle ÚPnM funkční regulace vyznačena barvou a indexem IN-2 (zastavitelná plocha dle zákon 500/2006 Sb.)

U povinnost zpracovat územní studii



ochranné pásmo kanalizace z Pohůrky 400 1,5 m od půdorysu



Příloha 2 opatření obecné povahy

Změna č. 43 územního plánu města České Budějovice v lokalitě 2.1.6 U Dobrovodského potoka II

v katastrálním území České Budějovice 5

projektant: Ing. arch. Petr Žížala

výkres

Koordinační výkres

2010/08

1:10000

č. výkr.

II/1