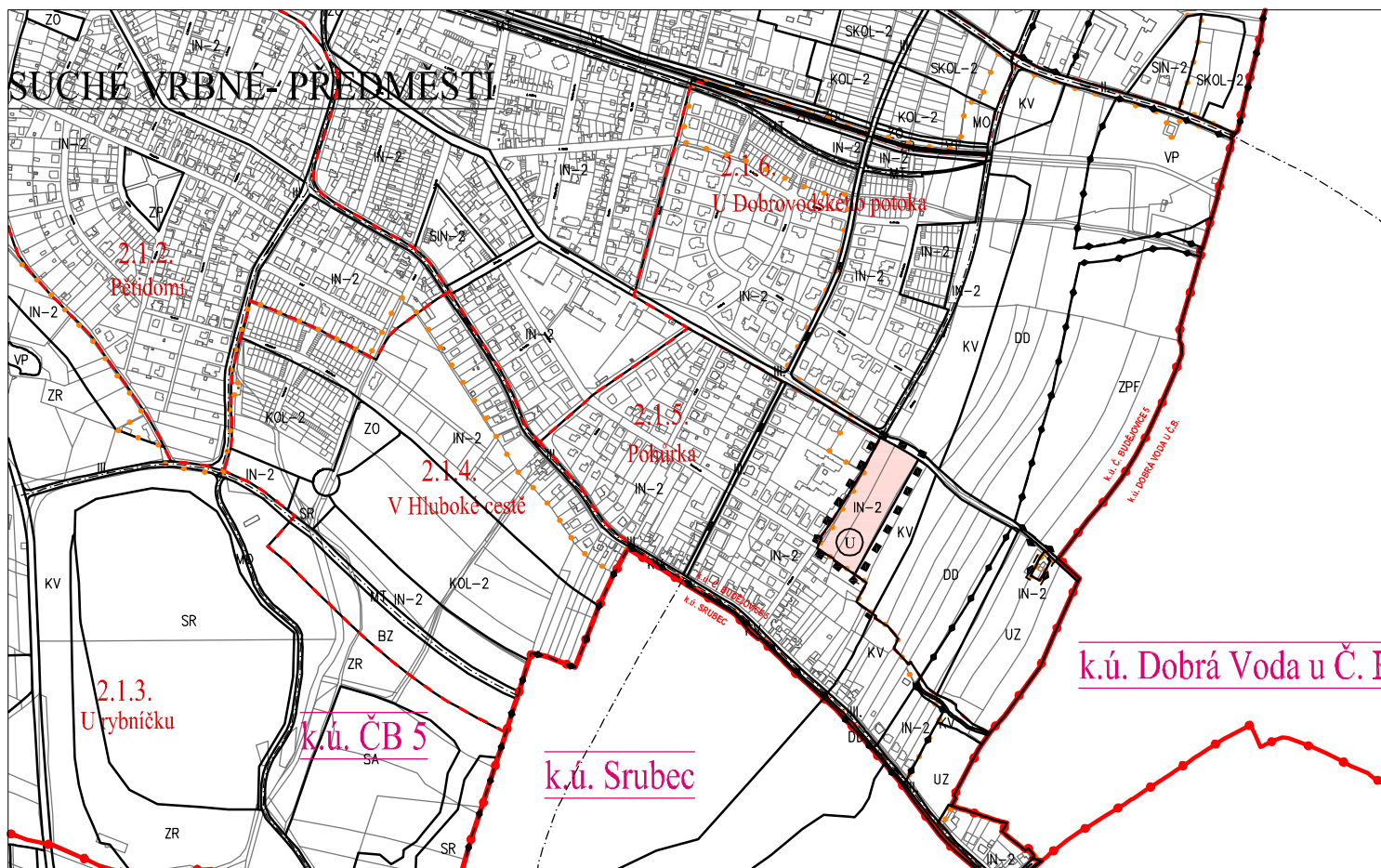


Záznam o účinnosti:

Vydává: Zastupitelstvo města České Budějovice
 Datum vydání: 24. 6. 2010
 Číslo usnesení: 182/ 2010
 Datum nabytí účinnosti: 21. 9. 2010
 Úřední osoba pořizovatele: Ing. Luboš Lacina, vedoucí OÚPA



katastrální území

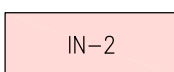
2.1. SUCHÉ VRBNÉ ...

název městské čtvrti

2.1.5. Pohárka

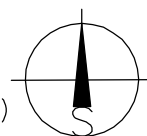
číslo a název lokality

- hranice katastrálních území
- hranice řešeného území
- hranice lokalit města
- hranice současně zastavěného území – převzato z ÚPnM 2000
- hranice zastavitelného území
- hranice makrobloků
- hranice pozemků



zastavitelné území s převažujícím charakterem obytným individuálním v předměstí dle ÚPnM funkční regulace vyznačena barvou a indexem IN-2 (zastavitelná plocha dle zákon 500/2006 Sb.)

Ⓢ povinnost zpracovat územní studii



Příloha 1 opatření obecné povahy
 Změna č. 43 územního plánu města České Budějovice
 v lokalitě 2.1.6 U Dobrovodského potoka II
 v katastrálním území České Budějovice 5

projektant: Ing. arch. Petr Žižala
 výkres

Hlavní výkres

1:10000

2010/08
 č. výkr. **I/2**