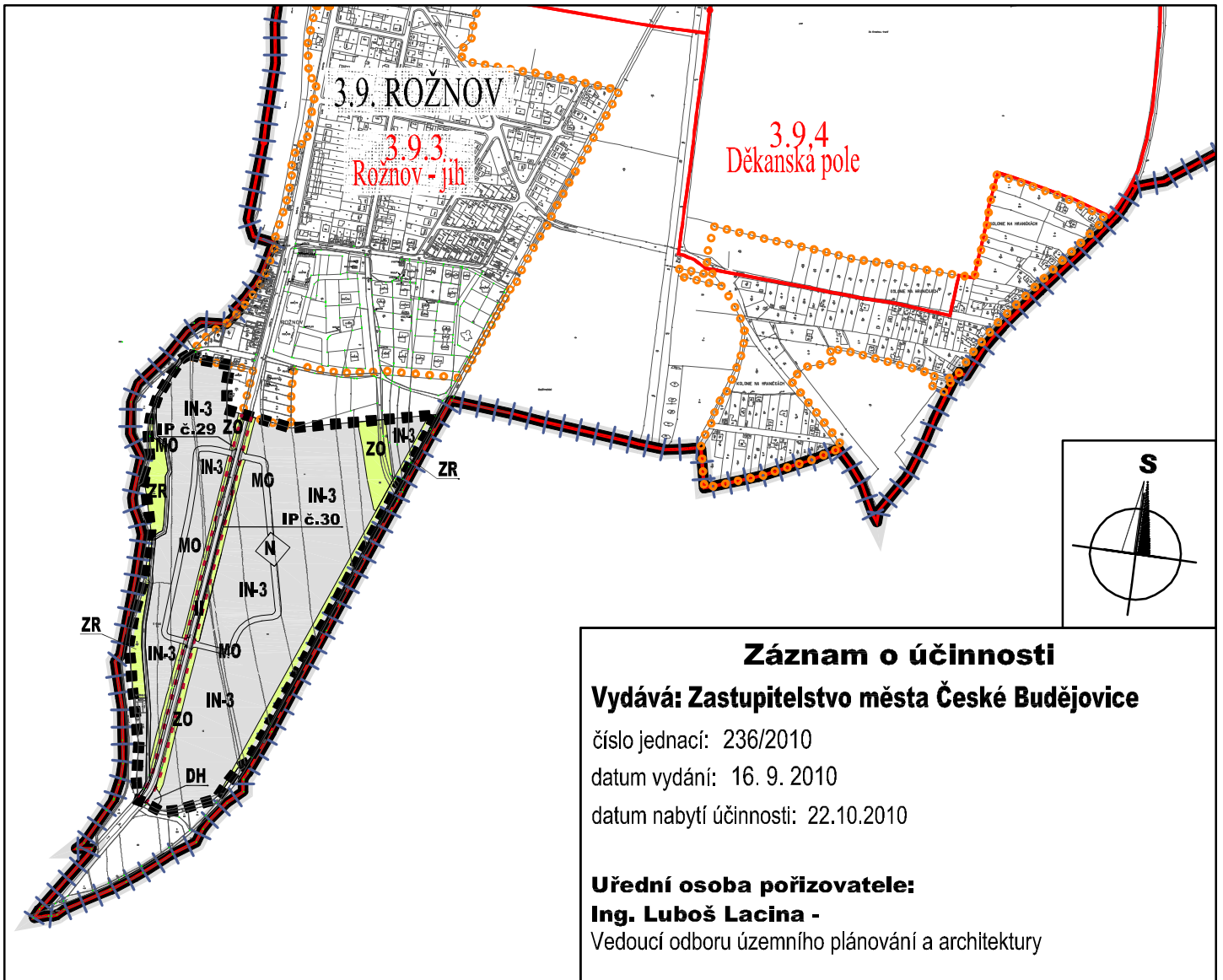


Příloha č. 1



Záznam o účinnosti

Vydává: Zastupitelstvo města České Budějovice

číslo jednací: 236/2010

datum vydání: 16. 9. 2010

datum nabytí účinnosti: 22.10.2010









Úřední osoba pořizovatele:

Ing. Luboš Lacina -

Vedoucí odboru územního plánování a architektury

LEGENDA

HRANICE A POPISY

- | | |
|--|--|
|  | ŘEŠENÉ ÚZEMÍ |
|  | HRANICE ÚPmČB (HRANICE SPRÁVNÍHO ÚZEMÍ MĚSTA) |
|  | HRANICE KATASTRÁLNÍHO ÚZEMÍ |
|  | HRANICE SOUČASNĚ ZASTAVĚNÉHO ÚZEMÍ DLE ÚPnM ČB |
|  | HRANICE ČTVRTÍ |
|  | HRANICE LOKALIT |
|  | ZASTAVITELNÉ ÚZEMÍ |
|  | NEZASTAVITELNÉ ÚZEMÍ |
| 3.9. ROŽNOV | ČÍSLO A NÁZEV ČTVRTI |
| 3.9.3
Rožnov - jih | ČÍSLO A NÁZEV LOKALITY |

ÚZEMNÍ SYSTÉM EKOLOGICKÉ STABILITY

- | | |
|--|--------------------------|
|  | NÁVRH INTERAKČNÍHO PRVKU |
|--|--------------------------|

I. Řešení změny č. 44 ÚPnM ČB I.4 Výkres zeleně

Změna č. 44 územního plánu města České Budějovice
v lokalitě 3. 9. 3. Rožnov - jih
v k.ú. České Budějovice 7

10/2010

změna č. 44

1:10 000

Z/039.4-09

A+U DESIGN spol. s r.o.