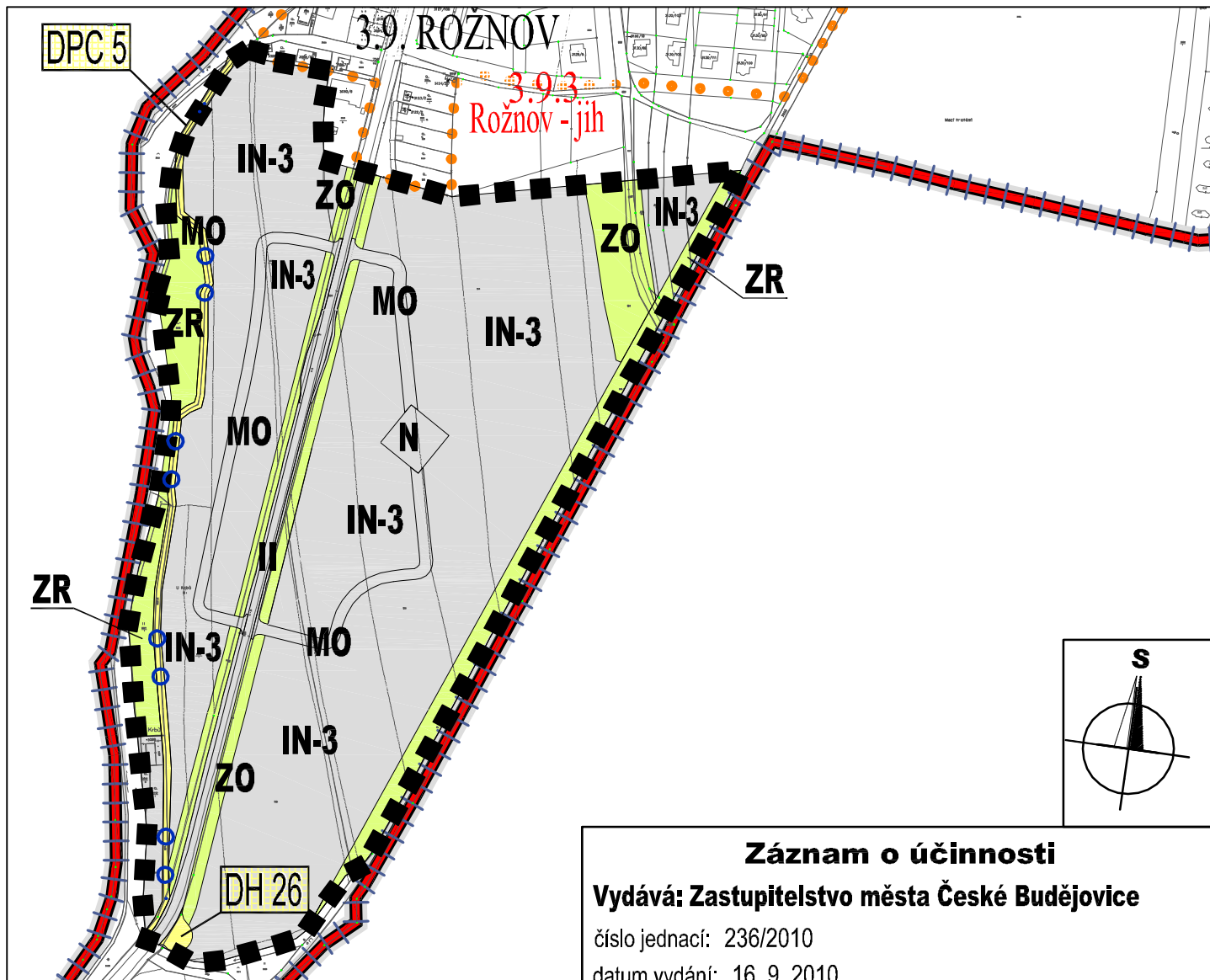











# Příloha č. 1



## LEGENDA

### HRANICE A POPISY

	ŘEŠENÉ ÚZEMÍ
	HRANICE ÚPmČB (HRANICE SPRÁVNÍHO ÚZEMÍ MĚSTA)
	HRANICE KATASTRÁLNÍHO ÚZEMÍ
	HRANICE SOUČASNĚ ZASTAVĚNÉHO ÚZEMÍ DLE ÚPnM ČB
	HRANICE ČTVRTÍ
	HRANICE LOKALIT
	NÁVRH CYKLISTICKÉ TRASY DLE ÚPmČB
	ZASTAVITELNÉ ÚZEMÍ
	NEZASTAVITELNÉ ÚZEMÍ ZELENĚ
3.9. ROŽNOV	ČÍSLO A NÁZEV ČTVRTI
3.9.3 Rožnov - jih	ČÍSLO A NÁZEV LOKALITY

### Záznam o účinnosti

**Vydává: Zastupitelstvo města České Budějovice**

číslo jednací: 236/2010

datum vydání: 16. 9. 2010




datum nabytí účinnosti: 22.10.2010

**Úřední osoba pořizovatele:**

**Ing. Luboš Lacina -**

Vedoucí odboru územního plánování a architektury

### VEŘEJNĚ PROSPĚŠNÉ STAVBY

	PLOCHY A KORIDORY VEŘEJNĚ PROSPĚŠNÝCH STAVEB
	OZNAČENÍ VPS - "DPC 5" – stavba cyklostezky Vltava na nových úsecích na pravém břehu Vltavy
	OZNAČENÍ VPS - "DH 26" – stavba smyčky T-BUS

### I. Řešení změny č. 44 ÚPnM ČB

#### I.5. Výkres veřejně prospěšných staveb

Změna č. 44 územního plánu města České Budějovice  
v lokalitě 3. 9. 3. Rožnov - jih  
v k.ú. České Budějovice 7

10/2010

změna č. 44

1:5 000

Z/039.4-09

A+U DESIGN spol. s r.o.