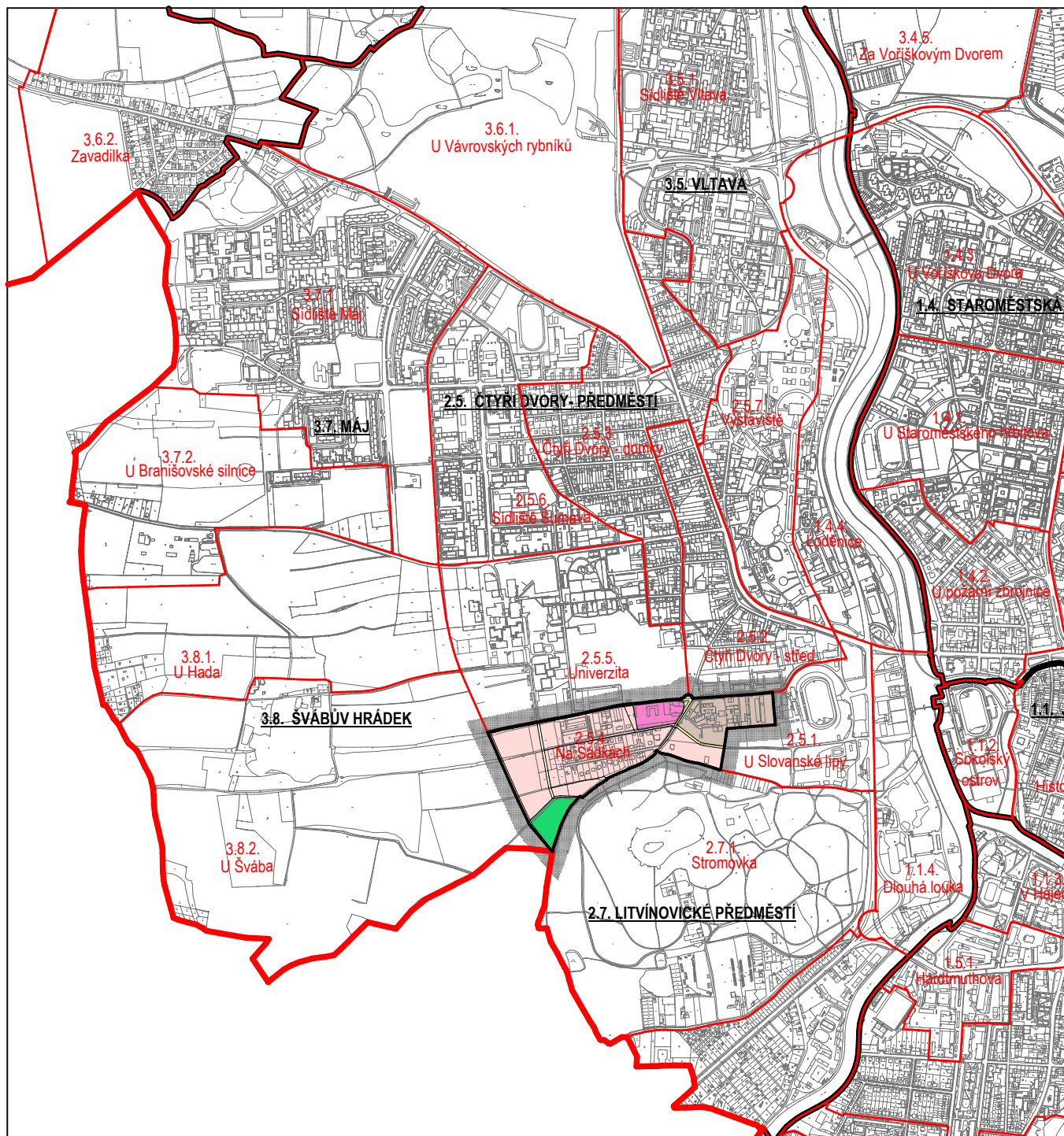


ZÁZNAM O ÚČINNOSTI:





Vydává : ZASTUPITELSTVO MĚSTA ČESKÉ BUDĚJOVICE
Datum vydání : 4. 2. 2011
Číslo usnesení : 1/2011 ze dne 3. 2. 2011
Datum nabytí účinnosti : 21. 2. 2011
Úřední osoba pořizovatele : Ing. Luboš Lacina, vedoucí OÚPA MMČB



Příloha č.2 OOP

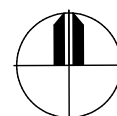


LEGENDA :

HRANICE A POPISY

-  HRANICE ŘEŠENÉHO ÚZEMÍ
-  HRANICE ÚZEMNÍHO PLÁNU MĚSTA
-  HRANICE KATASTRÁLNÍHO ÚZEMÍ
-  HRANICE LOKALITY

-  2.7. LITVÍNOVICKÉ
-  2.5.4. Na Sádkách



09 / 2010

PROJEKTANT :

Projekční ateliér Ing. arch. Zdeněk Urbanec
Lannova třída 32, České Budějovice
sekretariat @ atelier-urbanec.cz, tel / fax: 386 352 542

NÁZEV AKCE :

ZMĚNA Č. 45 ÚZEMNÍHO PLÁNU MĚSTA ČESKÉ BUDĚJOVICE
V LOKALITĚ 2.5.4. NA SÁDKÁCH II V KATASTRÁLNÍM ÚZEMÍ ČESKÉ BUDĚJOVICE 2

VÝKRES :

ŠIRŠÍ VZTAHY

1 : 20 000

Č. VÝKR. **II/2.2.**