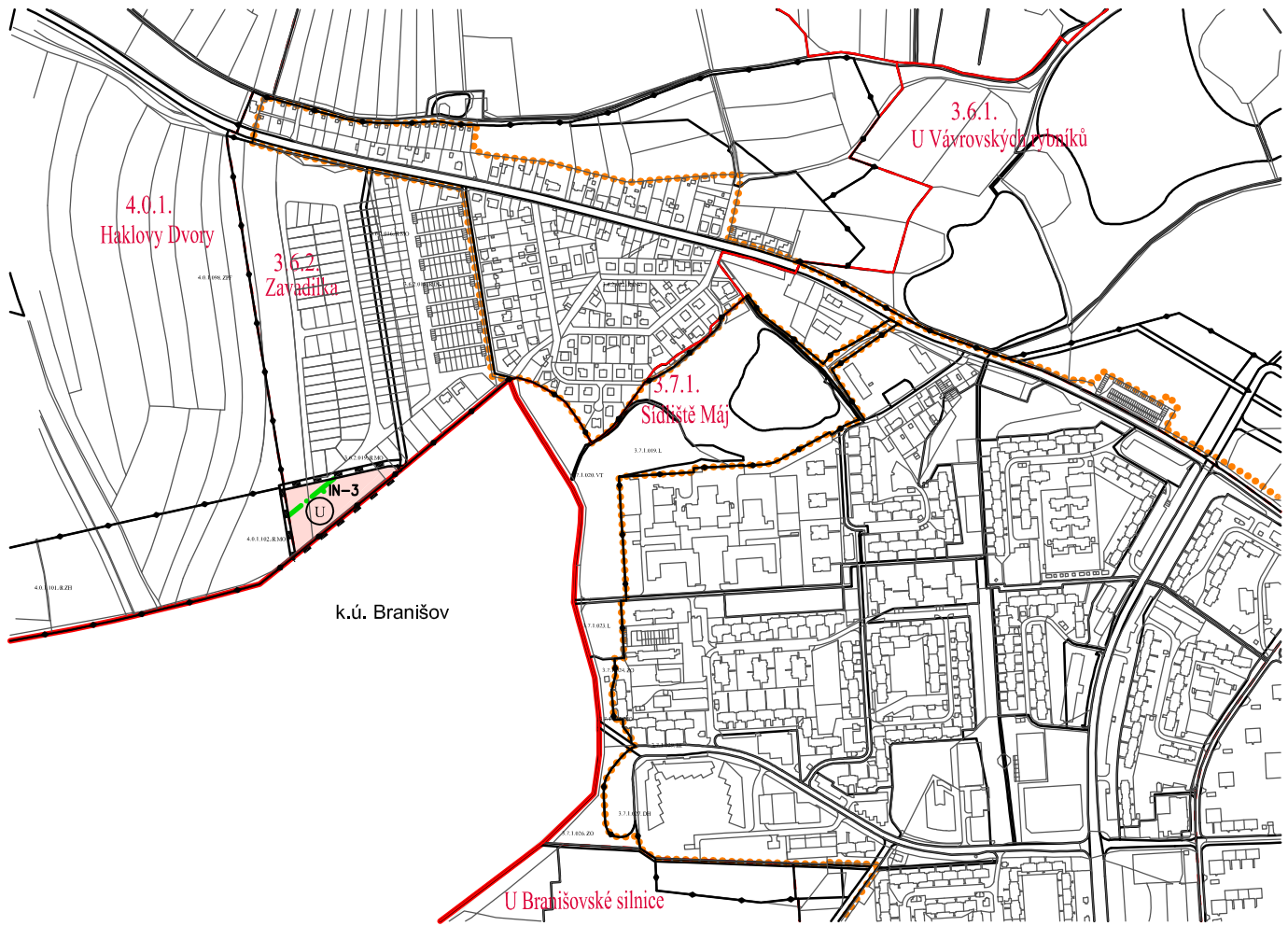
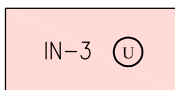


# Záznam o účinnosti:

Vydává: Zastupitelstvo města České Budějovice  
Datum vydání: 9. 10. 2008  
Číslo usnesení: 201 / 2008  
Datum nabytí účinnosti: 14. 11. 2008  
Úřední osoba pořizovatele: Ing. Luboš Lacina, vedoucí OÚPA



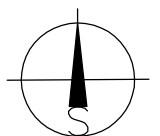
- hranice řešeného území
- - - - - hranice lokalit
- hranice města
- ◆◆◆◆◆ hranice zastavitelného území města (ÚPnM 2000)
- · - · - · - ochranné pásmo lesa



zastavitelné území s převažujícím charakterem obytným individuálním v příměstí  
funkční regulace vyznačena barvou a indexem IN-3  
Ⓢ povinnost zpracovat územní studii

### 3.6.2. Zavadilka

popis – číslo a název lokality



název akce

**Změna č. 26 územního plánu města České Budějovice  
v lokalitě 3.6.2 Zavadilka II  
v katastrálním území Haklovy Dvory**

Projektant:  
Ing. arch. Petr Žížala  
Fr. Halase 13, 370 08 Č. Budějovice

Pořizovatel:  
Odbor územního plánování a architektury  
Magistrátu města České Budějovice

výkres  
Koordinační výkres

1:10 000 č. výkr. **III/1**