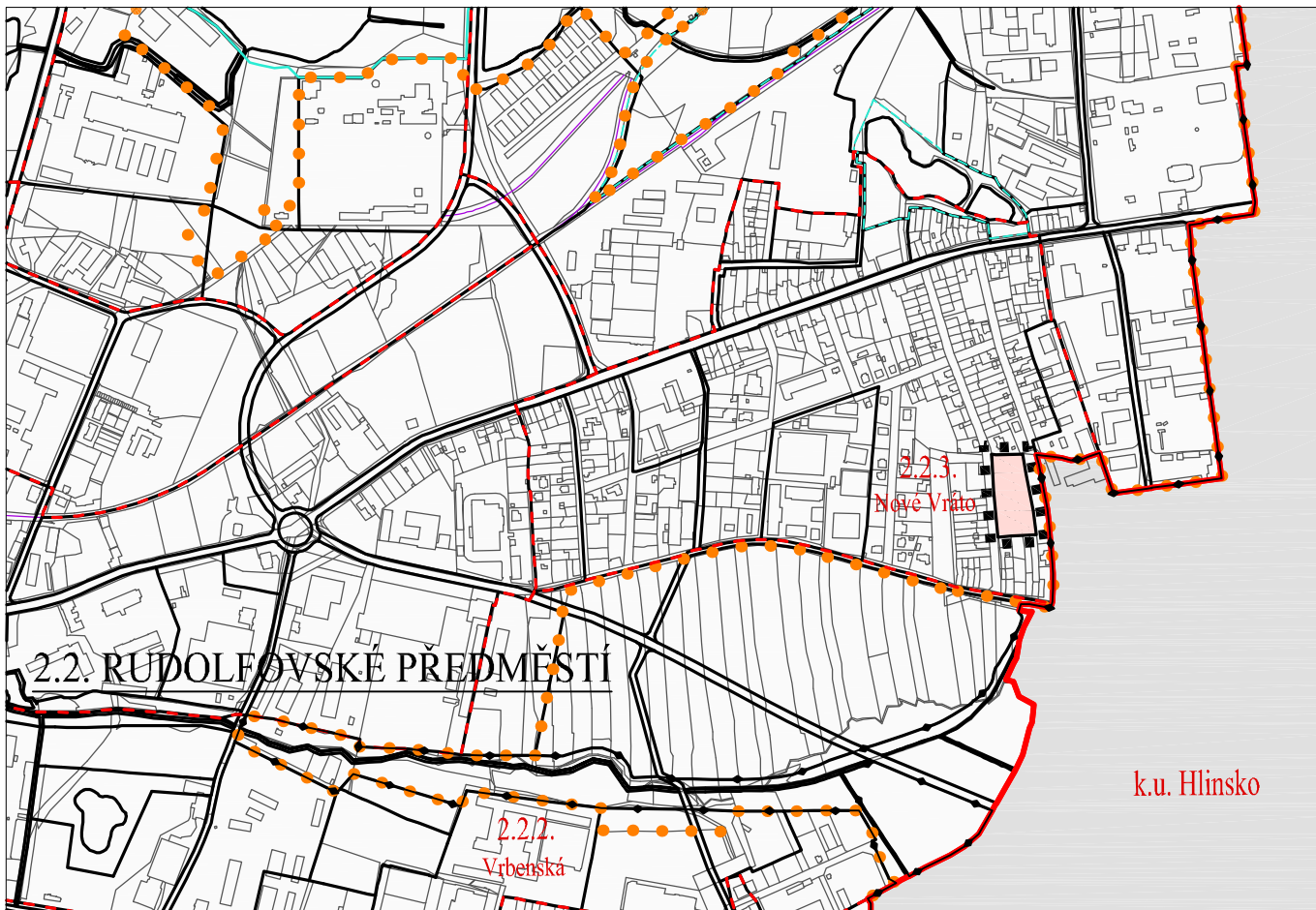


Záznam o účinnosti:


Vydává: Zastupitelstvo města České Budějovice
Datum vydání: 5. 2. 2009
Číslo usnesení: 7/2009
Datum nabytí účinnosti: 20. 3. 2009
Úřední osoba pořizovatele: Ing. Luboš Lacina, vedoucí OÚPA



- hranice řešeného území
- hranice lokalit
- hranice města
- hranice zastavěného území
- ◆—◆—◆— hranice zastavitelného území města (ÚPnM 2000)
- obrys syn makrobloků



zastavitelné území s převažujícím charakterem obytným v předměstí
funkční regulace vyznačena barvou a indexem IN-3



k.u. Hlinsko

**2.2.3.
Nové Vráto**

popis – číslo a název lokality

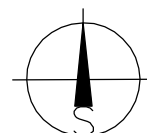
Projektant:
Ing. arch. Petr Žížala
Fr. Halase 13, 370 08 Č. Budějovice

Pořizovatel:
Odbor územního plánování a architektury
Magistrátu města České Budějovice

Příloha 1 opatření obecné povahy

název akce

Změna č. 30 územního plánu města České Budějovice
v lokalitě 2.2.3. Nové Vráto
v katastrálním území České Budějovice 4



2009/ 02

výkres
Hlavní výkres

1:10000 č. výkr.

I/2