




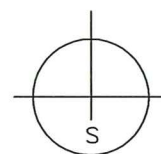


2.2. RUDOLFOVSKÉ PŘEDMĚSTÍ

Legenda

-  hranice řešeného území
-  hranice současně zastavěného území
-  hranice lokalit ÚPnM
-  plocha přestavby T
- 2.2.1.043/U PA-2 číslo navrženého makrobloku
-  **P1** ochranné pásmo venkovního vedení VN 12m od krajního vodiče



ZÁZNAM O ÚČINNOSTI

Vydává:	Zastupitelstvo města Č.Budějovice
Datum vydání:	25.6.2009
Číslo jednací (usnesení):	155/2009
Datum nabytí účinnosti:	
Úřední osoba pořizovatele:

Ing. Luboš Lacina, ved. odb. územního plánování
a architektury Magistrátu města České Budějovice

Krycí list lokality

Změna územního plánu města České Budějovice v lokalitě 2.2.1. U křížku (makroblok 2.2.1.035) v katastrálním území České Budějovice 4

Zpracovatel:
Ing. arch. Ivana Hanzlíková
autorizovaný architekt ČKA 02 139
APP-PROJEKT s.r.o.
Jírovcova 24a, Č. Budějovice

PŘÍLOHA č.:

I/3

1 : 5 000

2009/7