













### Legenda

-  hranice řešeného území
-  hranice současně zastavěného území

LIMITY v řešeném území a v území navazujícím

- P1** ochranné pásmo venkovního vedení VN  
12m od krajního vodiče 
- P2** izofona hlukového pásma 55 dB 
- P3** významný vodovodní řad 
- P4** kabelové vedení VN 
- P5** parní potrubí do 1,3 MPA 
- P6** jednotný kanalizační sběrač 

VEŘEJNĚ PROSPĚŠNÉ STAVBY ležící blízkosti

- DI 11** přestavba Okružní,  
úsek teplárna – rondel Rudolfovská 
- DI 37** kom. Nové Hlinsko–Rudolfovská–Vrbenská 
- T 1** přivaděč kondenzátu 
- K 32** odlehčovací komora – Nové Vráta 

ZÁZNAM O ÚČINNOSTI

Vydává: Zastupitelstvo města Č.Budějovice  
Datum vydání: 25.6.2009  
Číslo jednací (usnesení): 155/2009  
Datum nabytí účinnosti:  
Úřední osoba pořizovatele: .....

Ing. Luboš Lacina, ved. odb. územního plánování  
a architektury Magistrátu města České Budějovice

## Koordinační výkres

### Změna územního plánu města České Budějovice v lokalitě 2.2.1. U křížku (makroblok 2.2.1.035) v katastrálním území České Budějovice 4

Zpracovatel:

Ing. arch. Ivana Hanzlíková  
autorizovaný architekt ČKA 02 139  
APP-PROJEKT s.r.o.  
Jírovcova 24a, Č. Budějovice

PŘÍLOHA č.:

**II/1**

**1 : 10 000**

2009/7