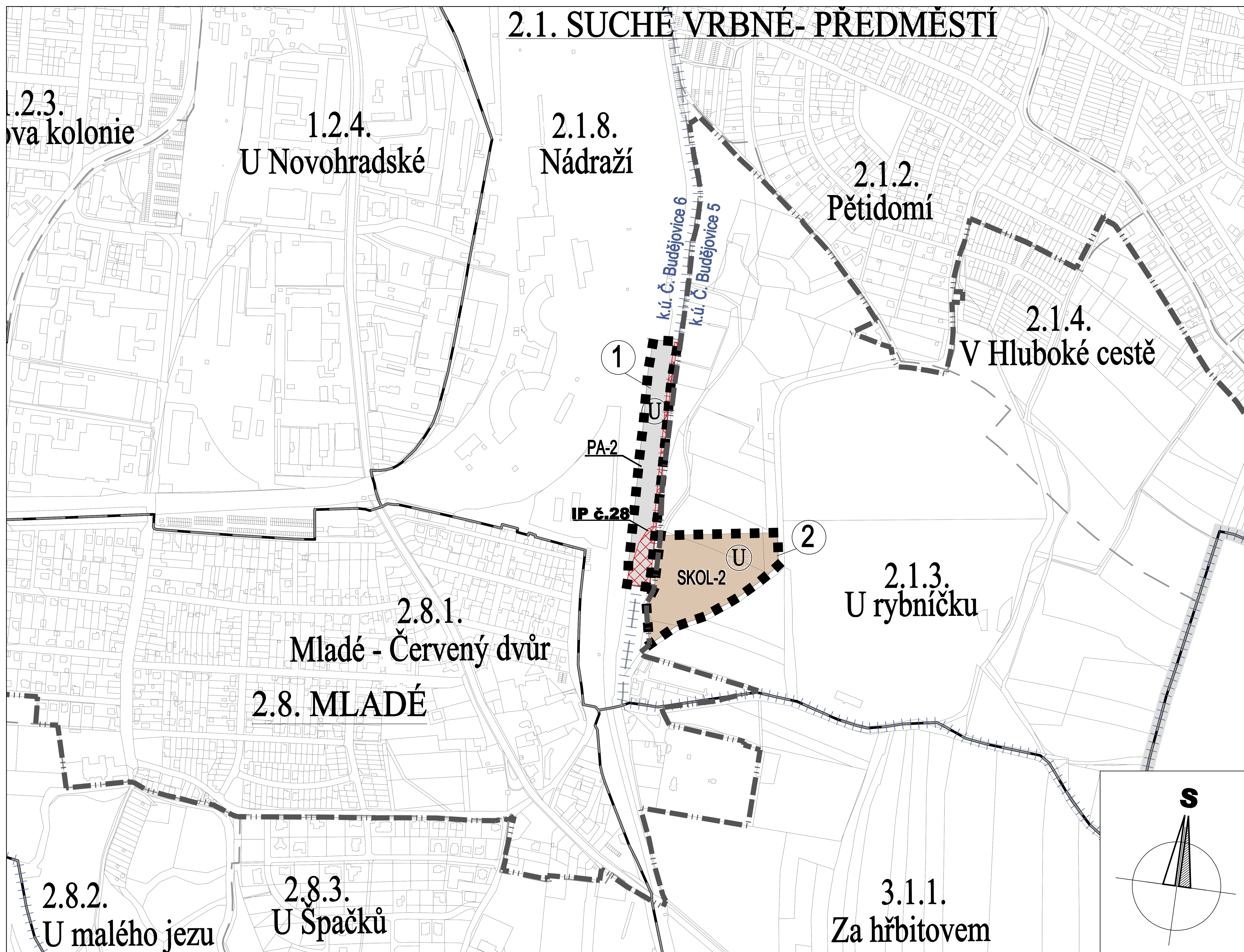



# Příloha č. 1



## LEGENDA

### HRANICE A POPISY

	ŘEŠENÉ ÚZEMÍ
	HRANICE ŘEŠENÉHO ÚZEMÍ ÚPnM ČB
	HRANICE KATASTRÁLNÍHO ÚZEMÍ
	HRANICE ČTVRTÍ
	HRANICE LOKALIT
	HRANICE ZASTAVĚNÉHO ÚZEMÍ ÚPnM ČB
	NÁVRH INTERAKČNÍHO PRVKU č. 28


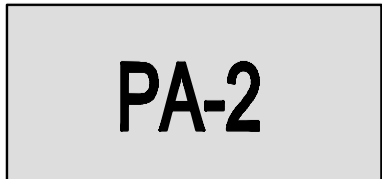
2.8. MLADÉ ČÍSLO A NÁZEV ČTVRTI

2.1.3. U rybníčku ČÍSLO A NÁZEV LOKALITY

① OZNAČENÍ ČÁSTI ŘEŠENÉHO ÚZEMÍ

⊙ OZNAČENÍ PLOCHY, KDE ZMĚNY PROVĚŘÍ ÚZEMNÍ STUDIE

### PLOCHY S ROZDÍLNÝM ZPŮSOBEM VYUŽITÍ

	SKOL-2 ZASTAVITELNÉ ÚZEMÍ S PŘEVAŽUJÍCÍM CHARAKTEREM SMÍŠENÝM KOLEKTIVNÍHO BYDLNÍ V PŘEMĚSTÍ
	PA-2 ZASTAVITELNÉ ÚZEMÍ PRO PRACOVNÍ AKTIVITY A PRŮMYŠLOVOU VÝROBU (PODNIKATELSKÉ) V PŘEDMĚSTÍ

## Záznam o účinnosti

**Vydává: Zastupitelstvo města město České Budějovice**

číslo jednací: 332/2009

datum vydání: 17.12.2009

datum nabytí účinnosti: 5.3.2010

**Úřední osoba pořizovatele:**

**Ing. Luboš Lacina -**

Vedoucí odboru územního plánování a architektury

## I. Řešení změny č. 37 ÚPnM ČB I.2 Hlavní výkres

Změna č. 37 územního plánu města České Budějovice v lokalitě 2.1.3. U Rybníčku a 2.1.8. Nádraží v k.ú. České Budějovice 5 a České Budějovice 6

12/2009

změna č. 37

1:10 000

Z/029.3-09

A+U DESIGN spol. s r.o.