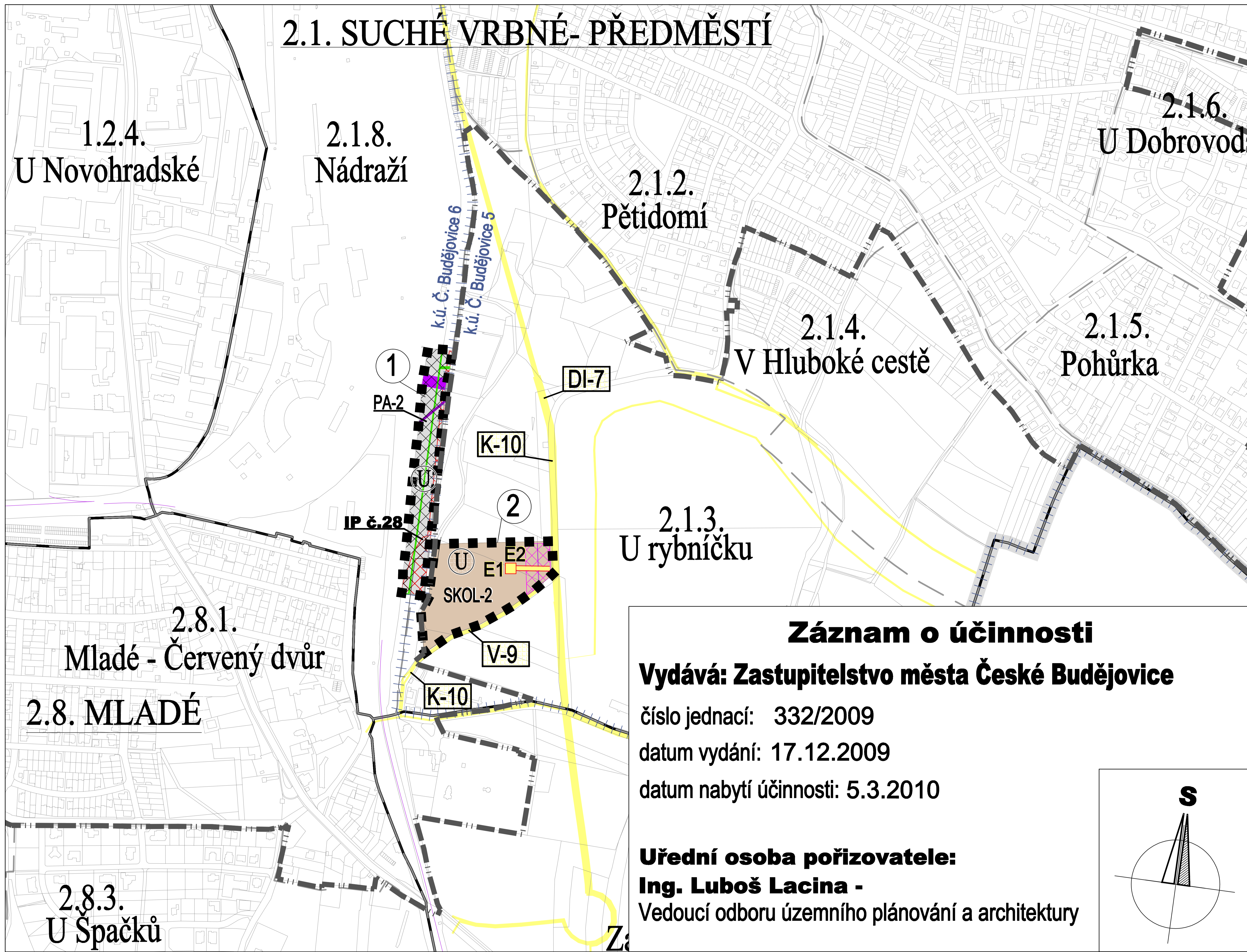


# Příloha č. 2

## 2.1. SUCHÉ VRBNÉ- PŘEDMĚSTÍ



### Záznam o účinnosti

**Vydává: Zastupitelstvo města České Budějovice**

číslo jednací: 332/2009

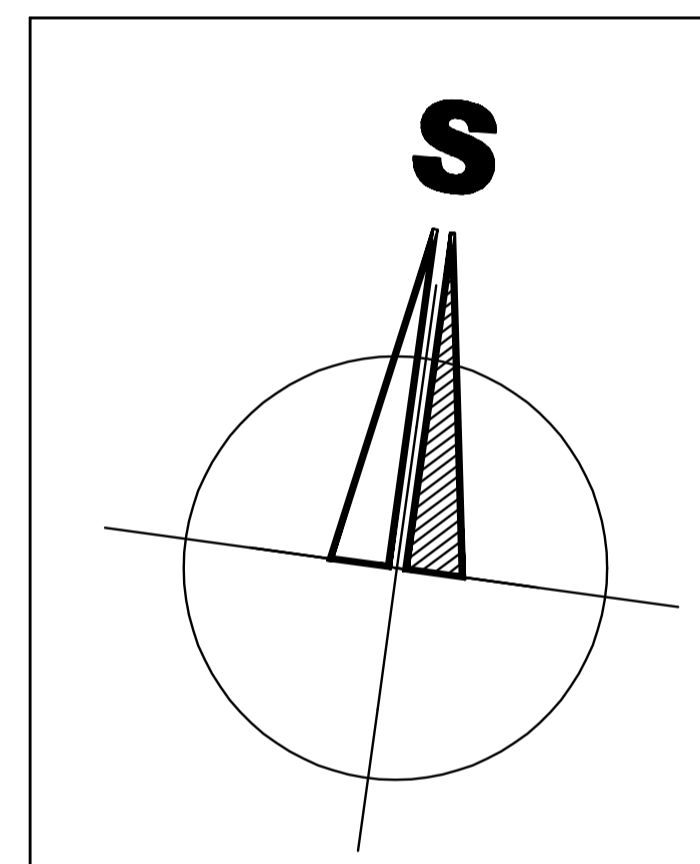
datum vydání: 17.12.2009

datum nabytí účinnosti: 5.3.2010

**Uřední osoba pořizovatele:**



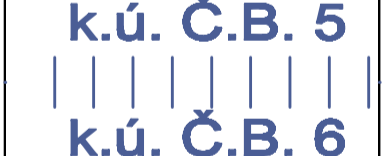
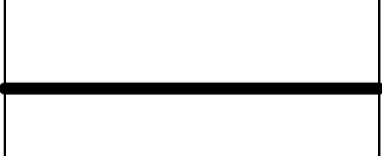




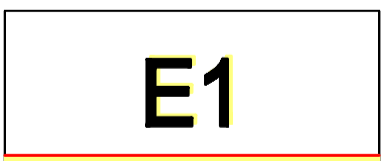
**Ing. Luboš Lacina -**

Vedoucí odboru územního plánování a architektury


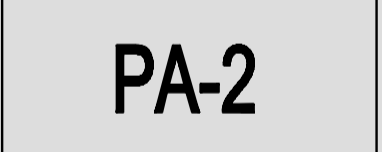


## LEGENDA






### HRANICE A POPISY

-  ŘEŠENÉ ÚZEMÍ
-  HRANICE ŘEŠENÉHO ÚZEMÍ ÚPnM ČB
-  HRANICE KATASTRÁLNÍHO ÚZEMÍ
-  HRANICE ČTVRTÍ
-  HRANICE LOKALIT
-  HRANICE ZASTAVĚNÉHO ÚZEMÍ ÚPnM ČB
-  NÁVRH INTERAKČNÍHO PRVKU č. 28
-  PLOCHA A ZNAČENÍ VPS VYMEZENÉ V ÚPnM ČB  
NAVAZUJÍCÍ NA ŘEŠENÉ ÚZEMÍ
-  PLOCHA A ZNAČENÍ VPS VYMEZENÉ  
VE ZMĚNĚ č. 37 ÚPnM ČB
- 2.8. MLADÉ ČÍSLO A NÁZEV ČTVRTÍ
- 2.1.3. U rybníčku ČÍSLO A NÁZEV LOKALITY
- ① OZNAČENÍ ČÁSTI ŘEŠENÉHO ÚZEMÍ
- ⊙ OZNAČENÍ PLOCHY, KDE ZMĚNY PROVĚŘÍ  
ÚZEMNÍ STUDIE

### PLOCHY S ROZDÍLNÝM ZPŮSOBEM VYUŽITÍ

-  SKOL-2 ZASTAVITELNÉ ÚZEMÍ S PŘEVAŽUJÍCÍM CHARAKTEREM SMÍŠENÝM  
KOLEKTIVNÍHO BYDLENÍ V PŘEMĚSTÍ
-  PA-2 ZASTAVITELNÉ ÚZEMÍ PRO PRACOVNÍ AKTIVITY A  
PRŮMYŠLOVOU VÝROBU (PODNIKATELSKÉ) V PŘEDMĚSTÍ

### LIMITY VYUŽITÍ ÚZEMÍ

-  OCHRANNÉ PÁSMO ŽELEZNICE - 60m od osy železnice
-  OCHRANNÉ PÁSMO VVN VEDENÍ - 20 m od osy vedení
-  OCHRANNÉ PÁSMO VN VEDENÍ - 9 m od osy vedení
-  OCHRANNÉ PÁSMO STL PLYNOVODU - 1 m od půdorysu
-  OCHRANNÉ PÁSMO RADIORELÉOVÉ TRASY

## II. Odůvodnění změny č. 37 ÚPnM ČB II.1 Koordinační výkres

Změna č. 37 územního plánu města České Budějovice v lokalitě 2.1.3. U Rybníčku a 2.1.8. Nádraží v k.ú. České Budějovice 5 a České Budějovice 6

12/2009

změna č. 37

1:10 000

Z/029.3-09

A+U DESIGN spol. s r.o.