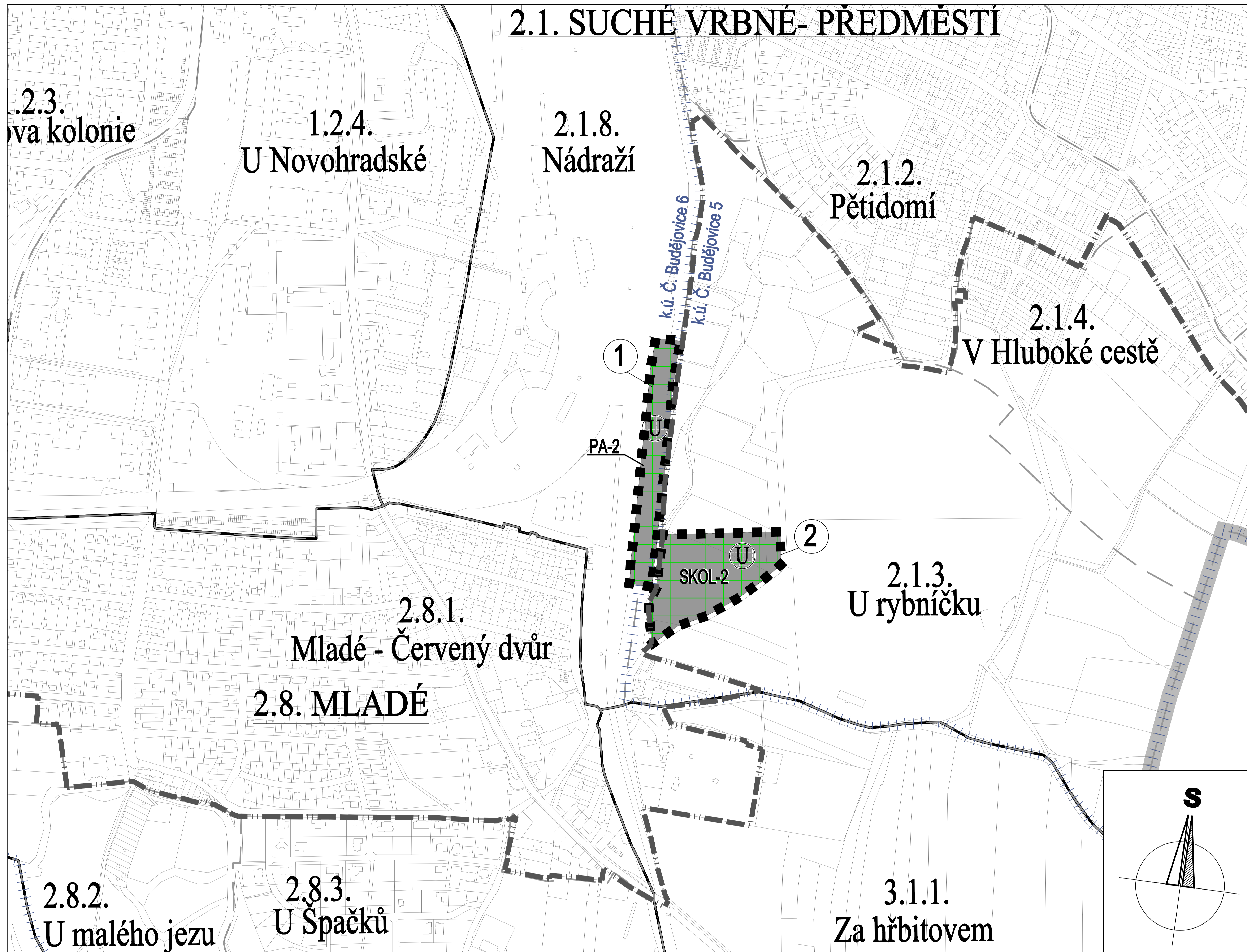


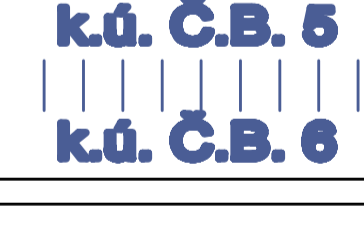



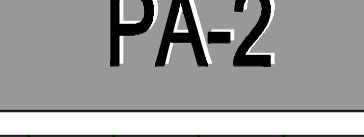
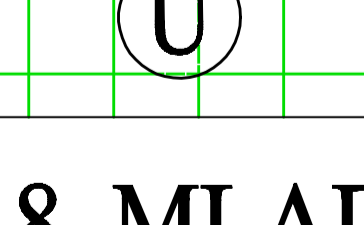


# Příloha č. 1



## LEGENDA

### HRANICE A POPISY

	ŘEŠENÉ ÚZEMÍ
	HRANICE ŘEŠENÉHO ÚZEMÍ ÚPnM ČB
	HRANICE KATASTRÁLNÍHO ÚZEMÍ
	HRANICE ČTVRTÍ
	HRANICE LOKALIT
	HRANICE ZASTAVĚNÉHO ÚZEMÍ ÚPnM ČB
	ZASTAVITELNÉ ÚZEMÍ
	PLOCHY, KDE ZMĚNY PROVĚŘÍ ÚZEMNÍ STUDIE
2.8. MLADÉ	ČÍSLO A NÁZEV ČTVRTI
2.1.3. U rybníčku	ČÍSLO A NÁZEV LOKALITY
①	OZNAČENÍ ČÁSTI ŘEŠENÉHO ÚZEMÍ

## Záznam o účinnosti

**Vydává: Zastupitelstvo města město České Budějovice**

číslo jednací: 332/2009

datum vydání: 17.12.2009

datum nabytí účinnosti: 5.3.2010

**Uřední osoba pořizovatele:**

**Ing. Luboš Lacina -**

Vedoucí odboru územního plánování a architektury

## I. Řešení změny č. 37 ÚPnM ČB

### I.1 Výkres základního členění území

Změna č. 37 územního plánu města České Budějovice v lokalitě 2.1.3. U Rybníčku a 2.1.8. Nádraží v k.ú. České Budějovice 5 a České Budějovice 6

12/2009

změna č. 37

1:10 000

Z/029.3-09

A+U DESIGN spol. s r.o.