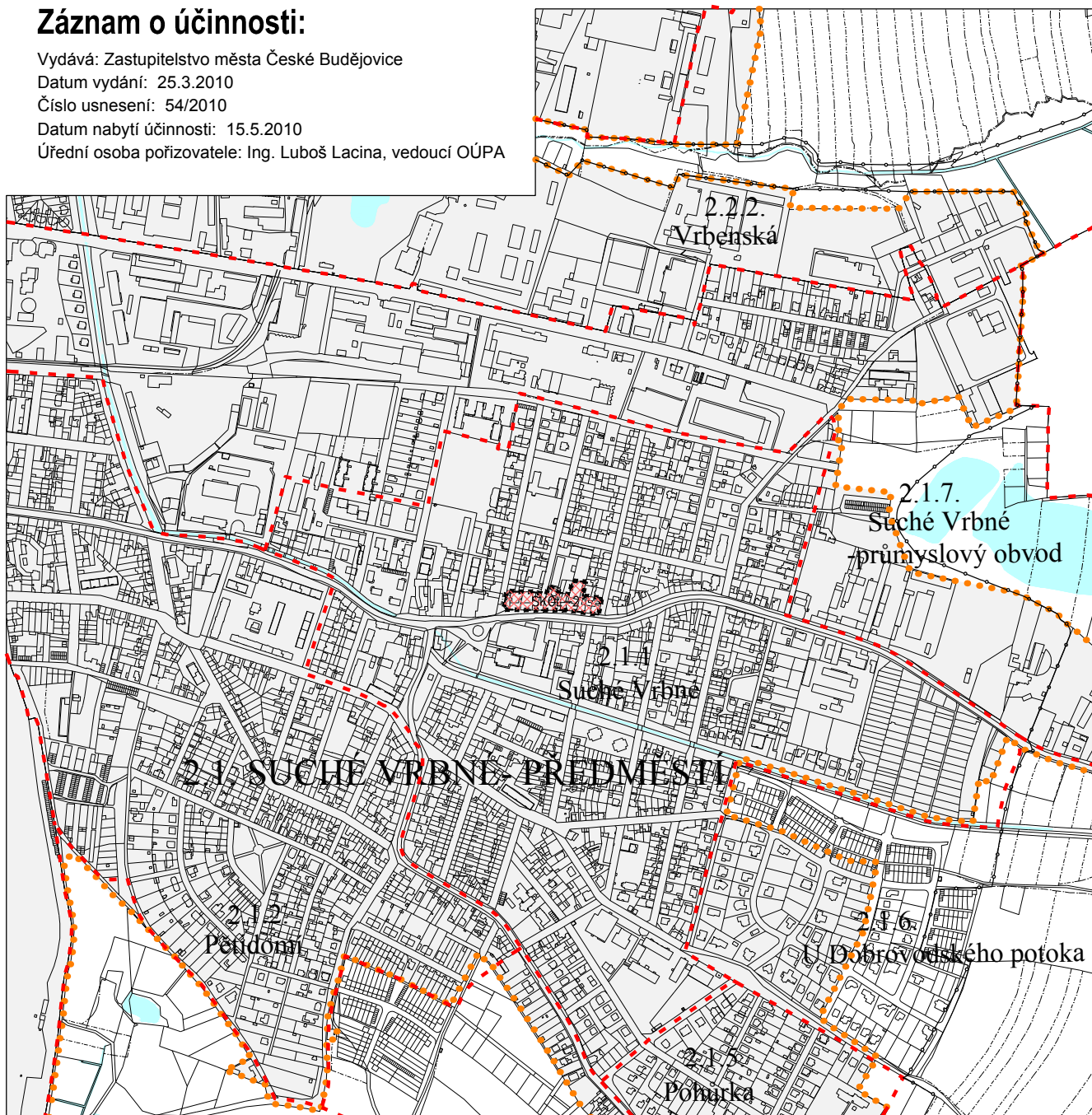




# Záznam o účinnosti:

Vydává: Zastupitelstvo města České Budějovice  
Datum vydání: 25.3.2010  
Číslo usnesení: 54/2010  
Datum nabytí účinnosti: 15.5.2010  
Úřední osoba pořizovatele: Ing. Luboš Lacina, vedoucí OÚPA



název akce

## Změna č. 38 územního plánu města České Budějovice v lokalitě č. 2.1.1. Suché Vrbné v katastrálním území České Budějovice 5

.....	hranice řešeného území	2.1.1.	číslo lokality
- - - - -	hranice lokality	Suché Vrbné	název lokality
.....	hranice zastavěného území		plocha přestavby
.....	hranice současného zastavěného území (dle ÚPnM)		zastavěné území k 17.5.2000
—○—○—○—	hranice zastavitelných ploch		
- - - - -	hranice makrobloku		

PŘÍLOHA Č. 1 OOP

**VÝKRES ZÁKLADNÍHO ČLENĚNÍ 1 : 10 000**

stupeň dokumentace  
**ZMĚNA Č. 38**

vpracoval: Ing.arch. Martin Timr 3/2010

č.výkresu **1.1**