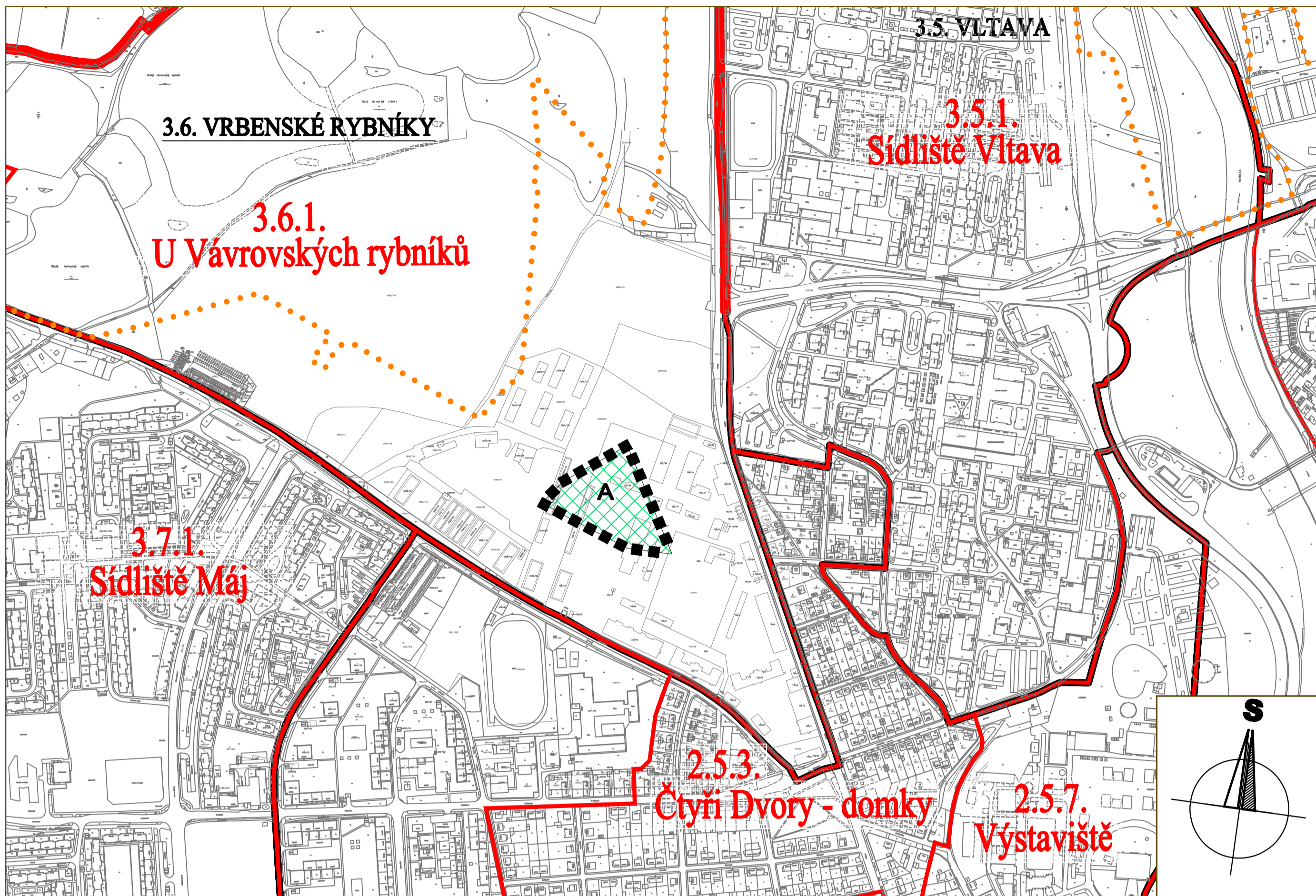







Příloha č. 1



LEGENDA

	ŘEŠENÉ ÚZEMÍ
	HRANICE ČTVRTÍ
	HRANICE LOKALIT
	HRANICE SOUČASNĚ ZASTAVĚNÉHO ÚZEMÍ DLE ÚPnM ČB
	PLOCHA PŘESTAVBY
3.6. VRB. RYB.	ČÍSLO A NÁZEV ČTVRTI
3.6.1. U Vávrovských ryb.	ČÍSLO A NÁZEV LOKALITY

Záznam o účinnosti

Vydává: Zastupitelstvo města České Budějovice

číslo jednací: 180/2010

datum vydání: 24. 6. 2010

datum nabytí účinnosti: 12.8.2010

Uřední osoba pořizovatele:

Ing. Luboš Lacina -

Vedoucí odboru územního plánování a architektury

I. Řešení změny č. 41 ÚPnM ČB

I.1 Výkres základního členění území

Změna č. 41 územního plánu města České Budějovice
v lokalitě 3.6.1. U Vávrovských rybníků II
v k.ú. České Budějovice 2

07/2010

změna č. 41

1:10 000

Z/122.4-09

A+U DESIGN spol. s r.o.