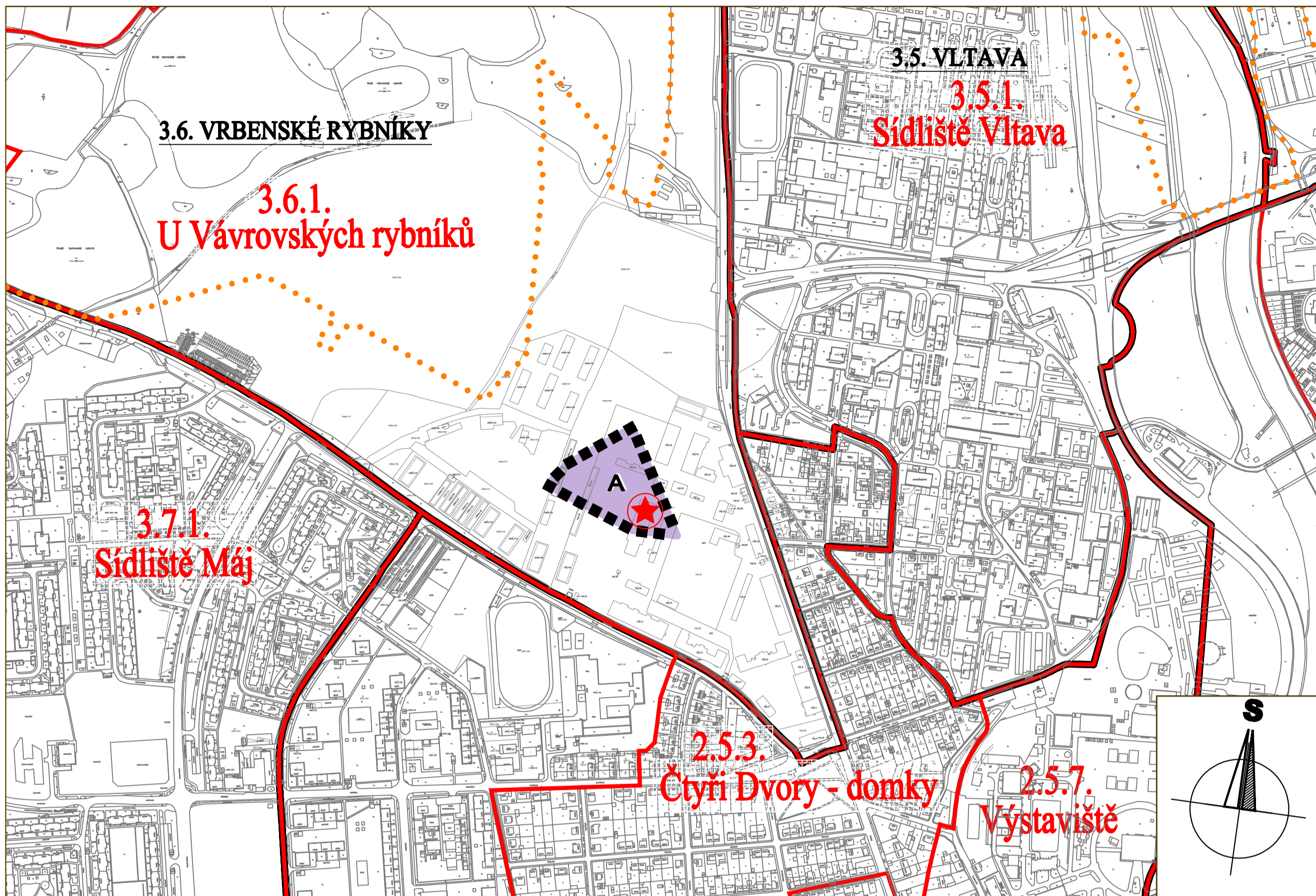







Příloha č. 1



LEGENDA

-  ŘEŠENÉ ÚZEMÍ
-  HRANICE ČTVRTÍ
-  HRANICE LOKALIT
-  HRANICE SOUČASNĚ ZASTAVĚNÉHO ÚZEMÍ DLE ÚPnM ČB
-  OHNISKO ÚZEMÍ

3.6. VRB. RYB. ČÍSLO A NÁZEV ČTVRTI

3.6.1.
U Vávrovských ryb. ČÍSLO A NÁZEV LOKALITY

PLOCHY S ROZDÍLNÝM ZPŮSOBEM VYUŽITÍ

-  ZASTAVITELNÉ ÚZEMÍ PRO AREÁLY NADMĚSTSKÉHO CHARAKTERU A VÝZNAMU ("A")

Záznam o účinnosti

Vydává: Zastupitelstvo města České Budějovice

číslo jednací: 180/2010

datum vydání: 24. 6. 2010

datum nabytí účinnosti: 12.8.2010

Uřední osoba pořizovatele:

Ing. Luboš Lacina -

Vedoucí odboru územního plánování a architektury

I. Řešení změny č. 41 ÚPnM ČB

I.2 Hlavní výkres

Změna č. 41 územního plánu města České Budějovice
v lokalitě 3.6.1. U Vávrovských rybníků II
v k.ú. České Budějovice 2

07/2010

změna č. 41

1:10 000

Z/122.4-09

A+U DESIGN spol. s r.o.