

Záznam o účinnosti:

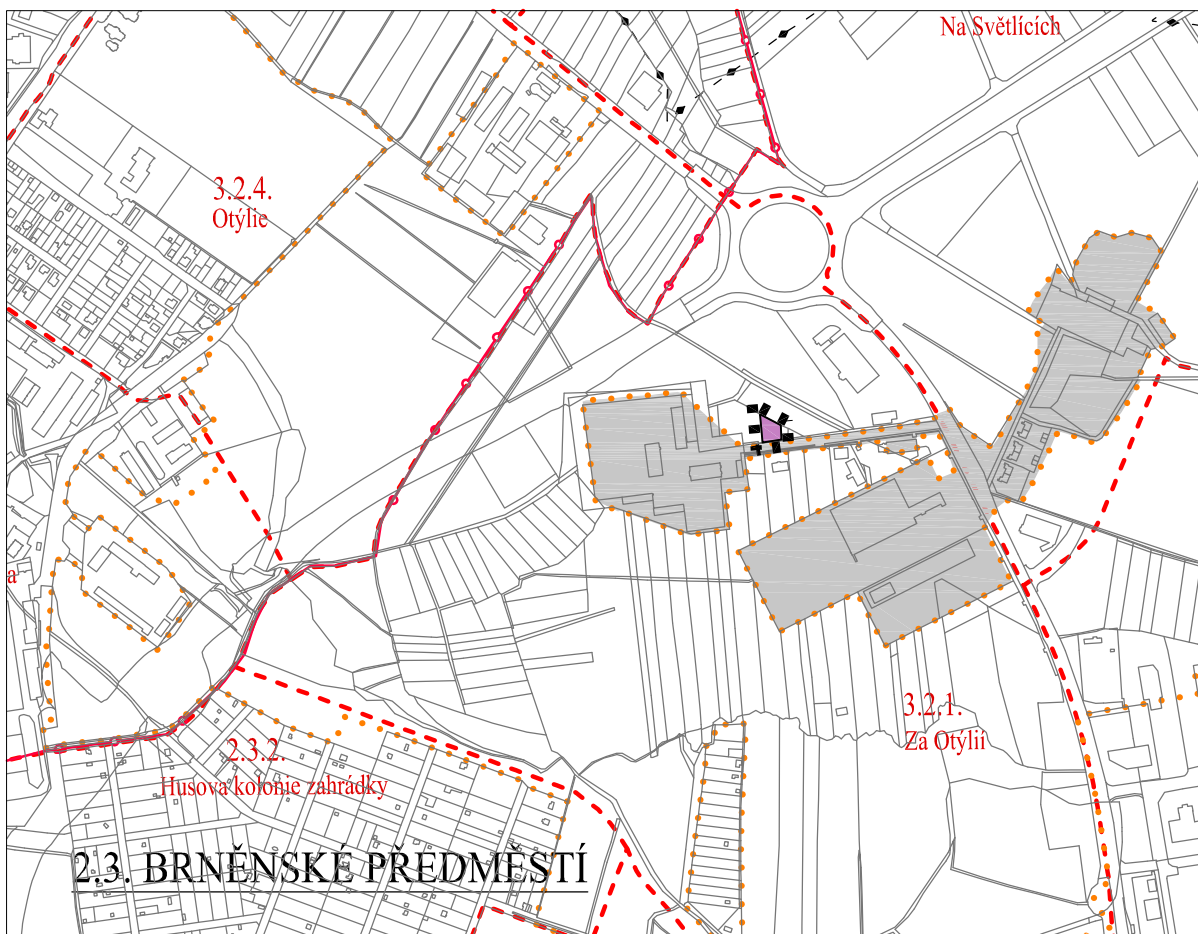
Vydává: Zastupitelstvo města České Budějovice

Datum vydání: 15. 9. 2011

Číslo usnesení: 223/2011

Datum nabytí účinnosti: 31. 10. 2011

Úřední osoba pořizovatele: Ing. Luboš Lacina, vedoucí OÚP









2.3. BRNĚNSKÉ PŘEDMĚSTÍ

název městské čtvrti

3.2.1. Za Otýlí

číslo a název lokality

-  hranice katastrálních území
-  hranice řešeného území
-  hranice lokalit města
-  hranice zastavěného území (dle ÚPnM současně zastavěné území)
-  hranice zastavitelné plochy (dle ÚPnM zastavitelné území)
-  hranice pozemková


ZPŮSOB VYUŽITÍ PLOCH

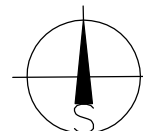
 hranice členění ploch

ZÁKLADNÍ ČLENĚNÍ PLOCH ŘEŠENÉHO ÚZEMÍ

 plochy zastavitelné (dle ÚPnM zastavitelné území)

mimo řešené území

 zastavěné území (dle ÚPnM současně zastavěné území)



PŘÍLOHA 1 opatření obecné povahy

Změna č. 52 územního plánu města České Budějovice
v lokalitě 3.2.1. Za Otýlí

v katastrálním území České Budějovice 4

projektant: Ing. arch. Petr Žížala

výkres

Základní členění

2011/09

1:10000 č. výkr.

I/1