

Záznam o účinnosti:

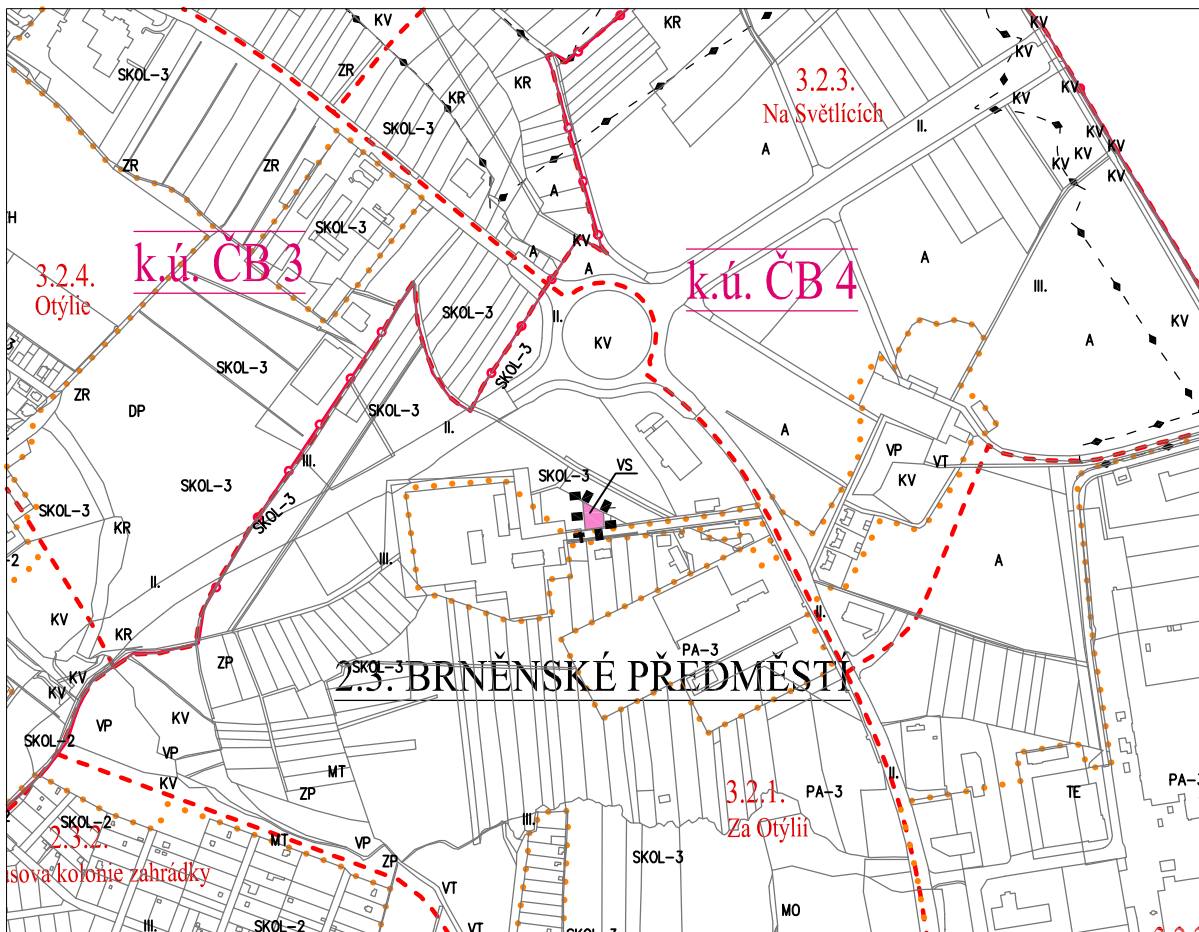
Vydává: Zastupitelstvo města České Budějovice

Datum vydání: 15. 9. 2011

Číslo usnesení: 223/2011

Datum nabytí účinnosti: 31. 10. 2011

Úřední osoba pořizovatele: Ing. Luboš Lacina, vedoucí OÚP



2.3. BRNĚNSKÉ PŘEDMĚSTÍ

název městské čtvrti

3.2.1. Za Otýlí

číslo a název lokality



hranice katastrálních území



hranice řešeného území



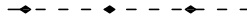
hranice lokalit města



hranice zastavěného území (dle ÚPnM současně zastavěné území)



hranice zastavitelné plochy (dle ÚPnM zastavitelné území)



hranice pozemková

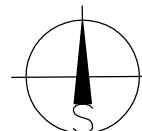
ZPŮSOB VYUŽITÍ PLOCH

— hranice vymezení ploch s rozdílným způsobem využití



VS

zastavitelné území veřejné vybavenosti pro školství (VS)



PŘÍLOHA 1 opatření obecné povahy

Změna č. 52 územního plánu města České Budějovice v lokalitě 3.2.1. Za Otýlí

v katastrálním území České Budějovice 4

projektant: Ing. arch. Petr Žížala
výkres

Hlavní výkres

2011/09

1:10000 č. výkr. **I/2**