

Záznam o účinnosti:

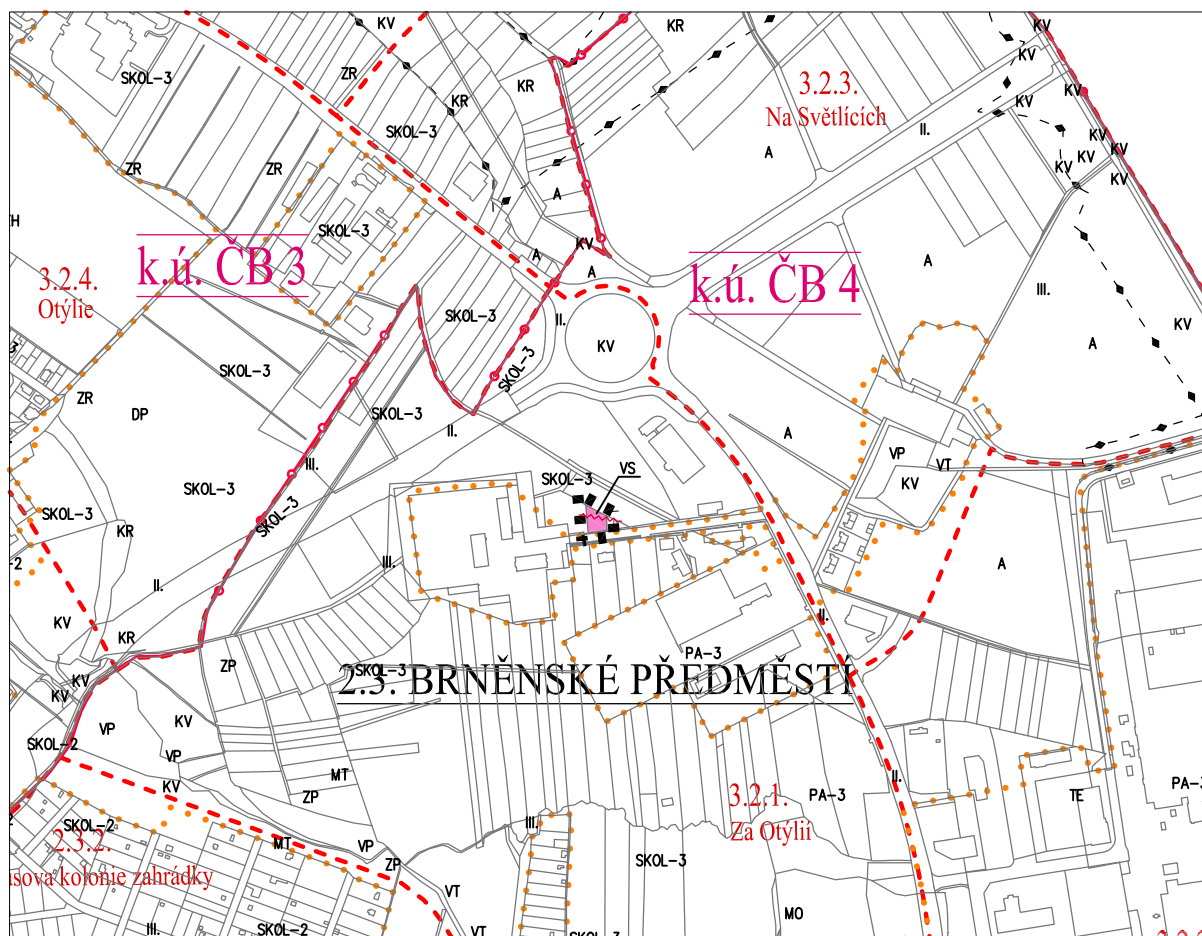
Vydává: Zastupitelstvo města České Budějovice

Datum vydání: 15. 9. 2011

Číslo usnesení: 223/2011

Datum nabytí účinnosti: 31. 10. 2011

Úřední osoba pořizovatele: Ing. Luboš Lacina, vedoucí OÚP



2.3. BRNĚNSKÉ PŘEDMĚSTÍ

název městské čtvrti

3.2.1. Za Otýlí

číslo a název lokality



hranice katastrálních území




hranice řešeného území



hranice lokalit města



hranice zastavěného území (dle ÚPnM současně zastavěné území)



hranice zastavitelné plochy (dle ÚPnM zastavitelné území)



hranice pozemková

ZPŮSOB VYUŽITÍ PLOCH

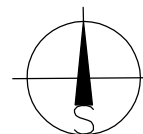
— hranice vymezení ploch s rozdílným způsobem využití



zastavitelné území veřejné vybavenosti pro školství (VS)

HLAVNÍ LIMITY VYUŽITÍ ÚZEMÍ

~~~~~ radioreleová trasa



## PŘÍLOHA 2 opatření obecné povahy

Změna č. 52 územního plánu města České Budějovice  
v lokalitě 3.2.1. Za Otýlí

v katastrálním území České Budějovice 4

projektant: Ing. arch. Petr Žížala  
výkres

Koordináčnický výkres

2011/09  
1:10000 č. výkr. **II/1**