








## LEGENDA

### HRANICE A POPISY

	ŘEŠENÉ ÚZEMÍ
	HRANICE ŘEŠENÉHO ÚZEMÍ ÚPnM ČB
	HRANICE LOKALIT
	HRANICE MAKROBLOKŮ
	HRANICE SOUČASNĚ ZASTAVĚNÉHO ÚZEMÍ DLE ÚPNM ČB
	HRANICE KATASTRÁLNÍCH ÚZEMÍ
	ZASTAVITELNÁ PLOCHA

2.1. SUCHÉ VRBNÉ- PŘEDMĚSTÍ

ČÍSLO A NÁZEV ČTVRTI

2.1.4.  
V Hluboké cestě

ČÍSLO A NÁZEV LOKALITY

## Záznam o účinnosti

**Vydává: Zastupitelstvo města České Budějovice**

číslo jednací: 224/2011

datum vydání: 15.9.2011

datum nabytí účinnosti: 24.11.2011

**Úřední osoba pořizovatele:**

**Ing. Luboš Lacina -**

Vedoucí odboru územního plánování

## ČISTOPIS PŘÍLOHA č. 1

### I. Řešení návrhu změny č. 53 ÚPnM ČB I.2.1 Výkres základního členění území

Změna č. 53 ÚPnM České Budějovice v lokalitě 2.1.4. V Hluboké cestě  
v k.ú. České Budějovice 5

11/2011

1:10 000

Z/026-09

A+U DESIGN spol. s r.o.