








## LEGENDA



### HRANICE A POPISY

-  ŘEŠENÉ ÚZEMÍ
-  HRANICE ŘEŠENÉHO ÚZEMÍ ÚPnM ČB
-  HRANICE LOKALIT
-  HRANICE MAKROBLOKŮ
-  HRANICE SOUČASNĚ ZASTAVĚNÉHO ÚZEMÍ DLE ÚPNM ČB
-  HRANICE KATASTRÁLNÍCH ÚZEMÍ
-  OHNISKO ÚZEMÍ

2.1. SUCHÉ VRBNÉ-PŘEDMĚSTÍ ČÍSLO A NÁZEV ČTVRTI

2.1.4. V Hluboké cestě ČÍSLO A NÁZEV LOKALITY

### PLOCHY S ROZDÍLNÝM ZPŮSOBEM VYUŽITÍ

-  IN-2 ZASTAVITELNÉ ÚZEMÍ S PŘEVAŽUJÍCÍM CHARAKTEREM OBYTNÝM INDIVIDUÁLNÍM V PŘEDMĚSTÍ
-  ZASTAVITELNÉ ÚZEMÍ PRO SPORT A REKREACI

## Záznam o účinnosti

**Vydává: Zastupitelstvo města České Budějovice**

číslo jednací: 224/2011

datum vydání: 15.9.2011

datum nabytí účinnosti: 24.11.2011

**Úřední osoba pořizovatele:**

**Ing. Luboš Lacina -**

Vedoucí odboru územního plánování

## ČISTOPIS PŘÍLOHA č. 1

## I. Řešení návrhu změny č. 53 ÚPnM ČB I.2.2 Hlavní výkres

Změna č. 53 ÚPnM České Budějovice v lokalitě 2.1.4. V Hluboké cestě  
v k.ú. České Budějovice 5

11/2011

1:10 000

Z/026-09

A+U DESIGN spol. s r.o.