









## LEGENDA



### HRANICE A POPISY

-  ŘEŠENÉ ÚZEMÍ
-  HRANICE ŘEŠENÉHO ÚZEMÍ ÚPnM ČB
-  HRANICE LOKALIT
-  HRANICE MAKROBLOKŮ
-  HRANICE K.Ú.
-  OHNISKO ÚZEMÍ
-  HRANICE SOUČASNÉ ZASTAVĚNÉHO ÚZEMÍ DLE ÚPNM ČB
-  PLOCHA ZMĚNY

2.1. SUCHÉ VRBNÉ- PŘEDMĚSTÍ ČÍSLO A NÁZEV ČTVRTI

2.1.4. V Hluboké cestě ČÍSLO A NÁZEV LOKALITY

### PLOCHY S ROZDÍLNÝM ZPŮSOBEM VYUŽITÍ

-  IN-2 ZASTAVITELNÉ ÚZEMÍ S PŘEVAŽUJÍCÍM CHARAKTEREM OBYTNÝM INDIVIDUÁLNÍM V PŘEDMĚSTÍ
-  ZASTAVITELNÉ ÚZEMÍ PRO SPORT A REKREACI

### LIMITY VYUŽITÍ ÚZEMÍ

-  ÚZEMÍ S ARCHEOLOGICKÝMI NÁLEZY

## Záznam o účinnosti

**Vydává: Zastupitelstvo města České Budějovice**

číslo jednací: 224/2011

datum vydání: 15.9.2011

datum nabytí účinnosti: 24.11.2011

**Úřední osoba pořizovatele:**

**Ing. Luboš Lacina -**

Vedoucí odboru územního plánování

## ČISTOPIS PŘÍLOHA č. 2

## I. Řešení návrhu změny č. 53 ÚPnM ČB II.2.1 Koordinační výkres

Změna č. 53 ÚPnM České Budějovice v lokalitě 2.1.4. V Hluboké cestě v k.ú. České Budějovice 5

11/2011

Z/026-09

1:10 000

A+U DESIGN spol. s r.o.