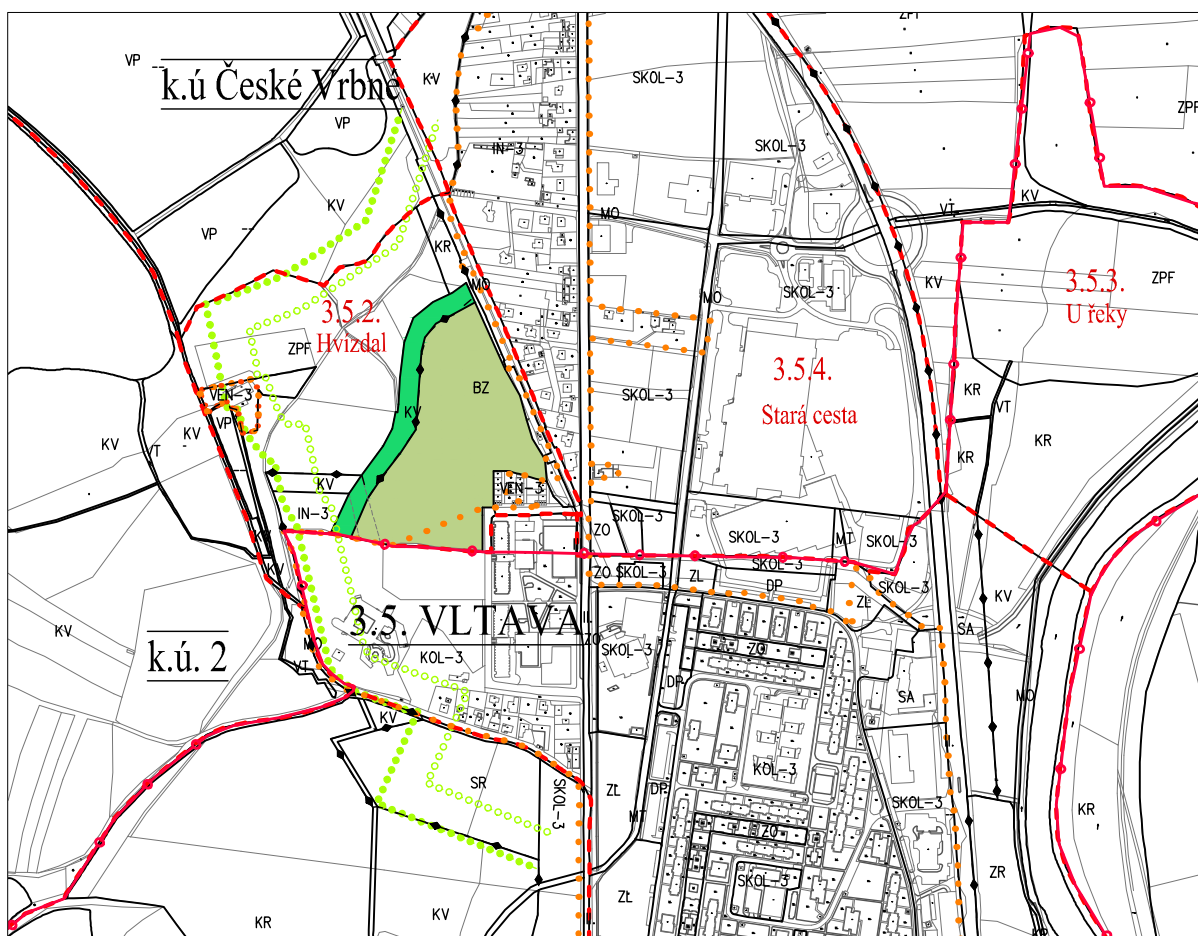


Záznam o účinnosti:

Vydává: Zastupitelstvo města České Budějovice
 Datum vydání: 15. 9. 2011
 Číslo usnesení: 225/2011
 Datum nabytí účinnosti: 1. 11. 2011
 Úřední osoba pořizovatele: Ing. Luboš Lacina, vedoucí OÚP



k.ú. 2

katastrální území

3.5. VLTAVA

název městské čtvrti

3.5.2. Hvízdal

číslo a název lokality



hranice katastrálních území




hranice řešeného území



hranice lokalit města



hranice zastavěného území (dle ÚPnM současně zastavěné území)



hranice zastavitelné plochy (dle ÚPnM zastavitelné území)




hranice makrobloků (ploch s rozdílným způsobem využití)



hranice pozemková

ZPŮSOB VYUŽITÍ PLOCH

hranice ploch s rozdílným využitím



BZ

zastavitelné území zahradního bydlení

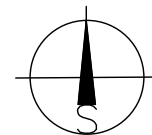


KV

nezastavitelné území krajinné zeleně všeobecné

— Ptačí oblast Českobudějovické rybníky – součást soustavy Natura 2000

— Ochranné pásmo ptačí oblasti – předpokládané



PŘÍLOHA 1 opatření obecné povahy

Změna č. 54 územního plánu města České Budějovice
 v lokalitě 3.5.2 Hvízdal II

v katastrálním území České Vrbné

projektant: Ing. arch. Petr Žižala
 výkres

Hlavní výkres

1:10000 č. výkr.

2011/09
I/2