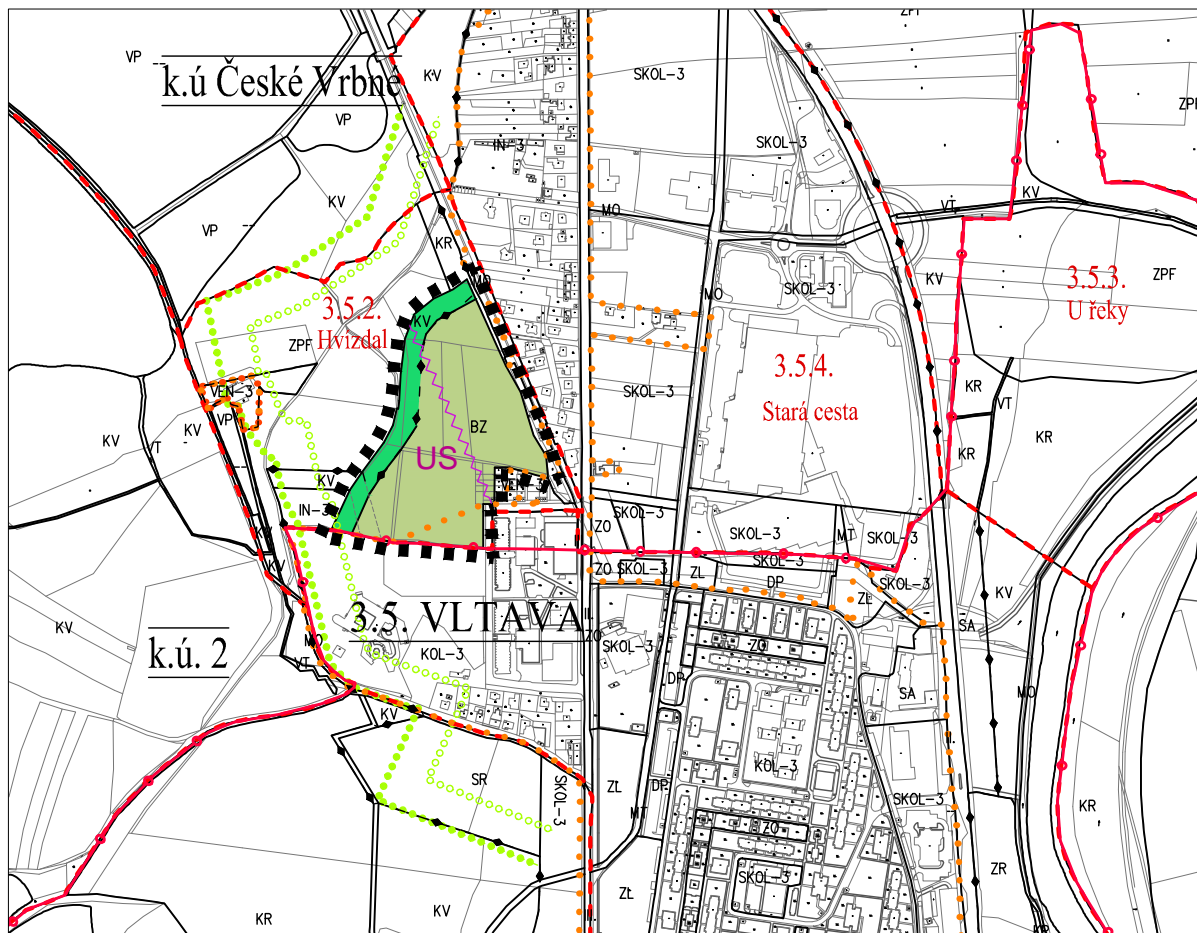


Záznam o účinnosti:





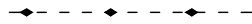


Vydává: Zastupitelstvo města České Budějovice
 Datum vydání: 15. 9. 2011
 Číslo usnesení: 225/2011
 Datum nabytí účinnosti: 1. 11. 2011
 Úřední osoba pořizovatele: Ing. Luboš Lacina, vedoucí OÚP




k.ú. 2 katastrální území


3.5. VLTAVA název městské čtvrti


3.5.2. Hvízdal číslo a název lokality



-  hranice katastrálních území
-  hranice řešeného území
-  hranice lokalit města
-  hranice zastavěného území (dle ÚPnM současně zastavěné území)
-  hranice zastavitelné plochy (dle ÚPnM zastavitelné území)
-  hranice makrobloků (ploch s rozdílným způsobem využití)
-  hranice pozemková

ZPŮSOB VYUŽITÍ PLOCH

 hranice ploch s rozdílným využitím

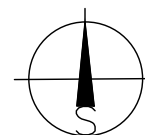
 BZ zastavitelné území zahradního bydlení

 KV nezastavitelné území krajinné zeleně všeobecné

 Ptáčí oblast Českobudějovické rybníky – součást soustavy Natura 2000
 Ochranné pásmo ptáčí oblasti – návrh

 radioreleová trasa

US povinnost zpracovat územní studii



PŘÍLOHA 2 opatření obecné povahy

Změna č. 54 územního plánu města České Budějovice
 v lokalitě 3.5.2 Hvízdal II

v katastrálním území České Vrbné

projektant: Ing. arch. Petr Žížala
 výkres

Koordináční výkres

2011/09

1:10000 č. výkr. **II/1**