

Záznam o účinnosti:

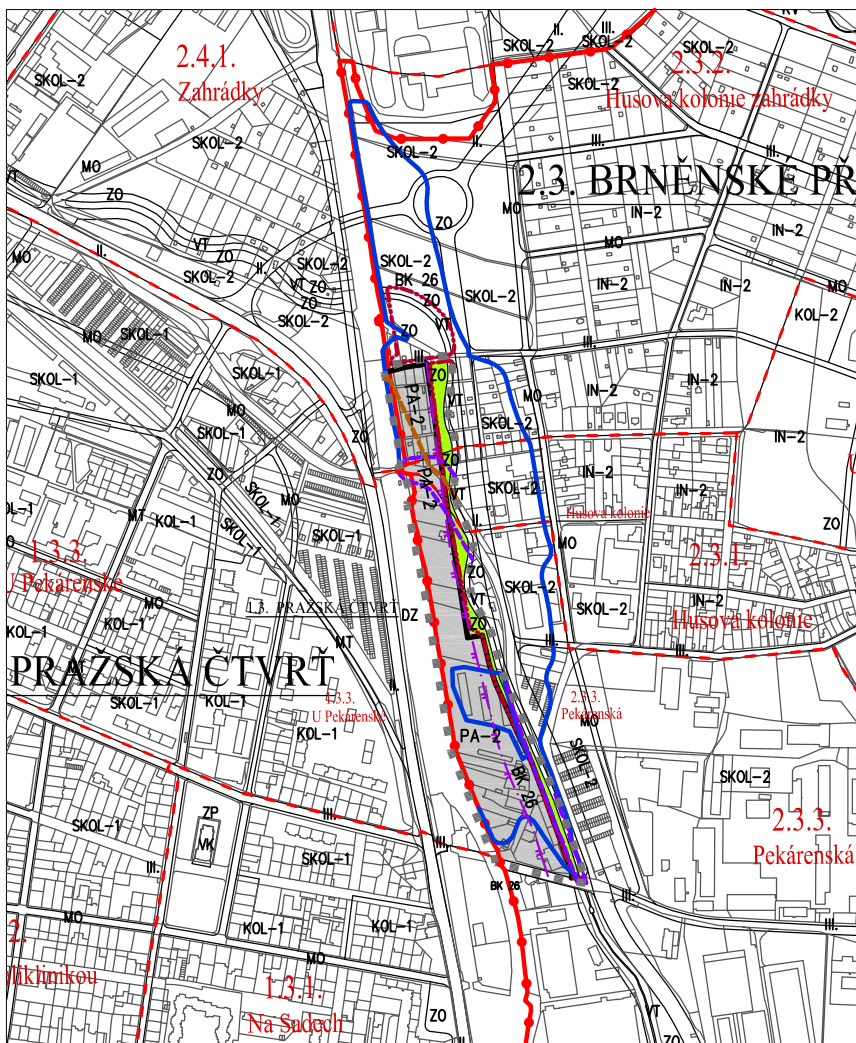
Vydává: Zastupitelstvo města České Budějovice

Datum vydání: 27. května 2011






Číslo jednací (usnesení): /2011 ze dne 26. května 2011

Datum nabytí účinnosti: 11. června 2011

Úřední osoba pořizovatele: Ing. Luboš Lacina, vedoucí OÚPA



Legenda

-  biokoridor lokální BK
-  záplava – Q 100
-  záplava – aktivní zóna
-  ochranné pásmo železnice 60m
-  ochranné pásmo stávajícího kanalizačního sběrače A5 DN600 (ke zrušení v souvislosti se stavbou "zanádražní")

k.ú. ČB 4

katastrální území

2.3. BRNĚNSKÉ PŘED...

název městské čtvrti

2.3.1. Husova Kolonie

číslo a název lokality



hranice řešeného území



hranice katastrálních území



hranice lokalit města

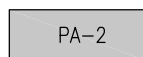


hranice makrobloků




hranice pozemková

ZPŮSOB VYUŽITÍ PLOCH



zastavitelné území pro pracovní aktivity a průmyslovou výrobu (podnikatelské) v předměstí



zeleň ostatní

PŘÍLOHA 2 opatření obecné povahy

název akce

Změna č. 48 územního plánu města České Budějovice v lokalitách 2.3.1. Husova kolonie, 2.3.2. Husova kolonie zahrádky a 2.3.3. Pekařenská

v katastrálním území České Budějovice 4

1:10000

projektant: Ing. arch. Petr Žížala

výkres:

Koordinační výkres

2011/05

č. výkr. **II/1**