

Záznam o účinnosti:

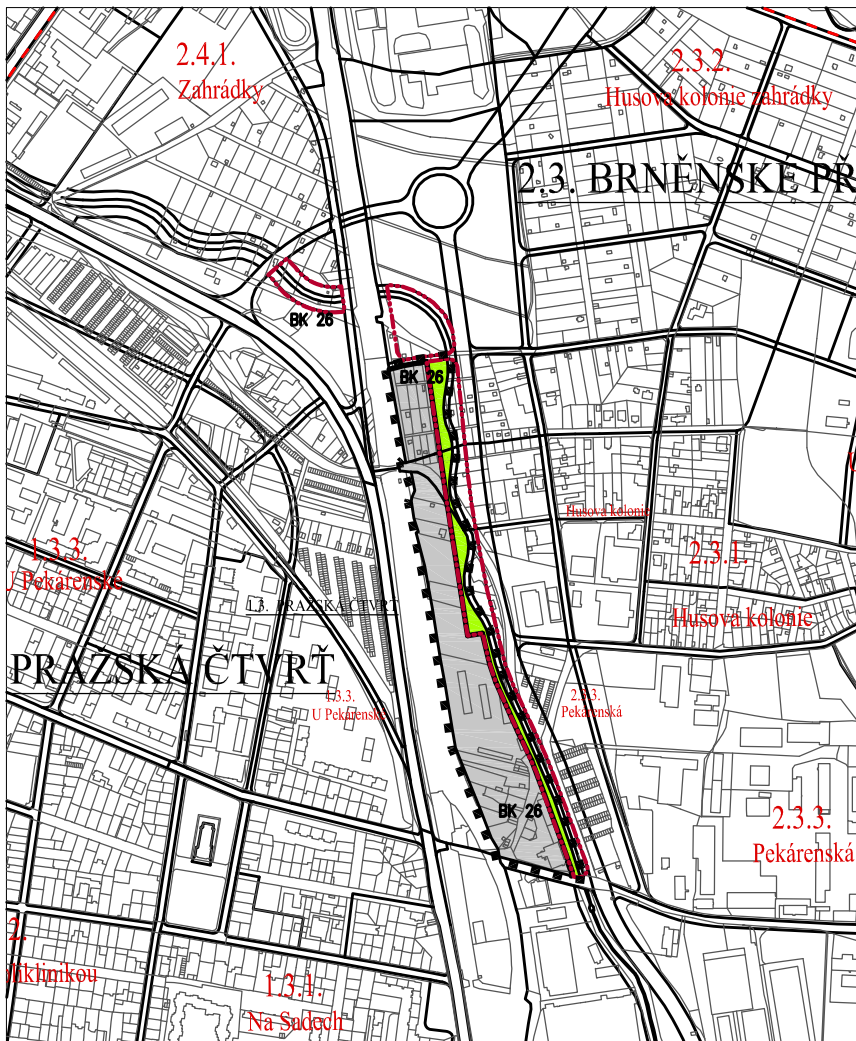
Vydává: Zastupitelstvo města České Budějovice

Datum vydání: 27. května 2011

Číslo jednací (usnesení): /2011 ze dne 26. května 2011

Datum nabytí účinnosti: 11. června 2011

Úřední osoba pořizovatele: Ing. Luboš Lacina, vedoucí OÚPA



Legenda

BK 26 biokoridor lokální BK

k.ú. ČB 4

katastrální území

2.3. BRNĚNSKÉ PŘED...

název městské čtvrti

2.3.1. Husova Kolonie

číslo a název lokality




hranice řešeného území



hranice katastrálních území



hranice lokalit města




hranice makrobloků




hranice pozemková

ZPŮSOB VYUŽITÍ PLOCH



zastavitelné území pro pracovní aktivity a průmyslovou výrobu (podnikatelské) v předměstí



zeleň ostatní

PŘÍLOHA 1 opatření obecné povahy

název akce

Změna č. 48 územního plánu města České Budějovice v lokalitách 2.3.1. Husova kolonie, 2.3.2. Husova kolonie zahrádky a 2.3.3. Pekařenská

v katastrálním území České Budějovice 4

1:10000

projektant: Ing. arch. Petr Žížala

2011/05

výkres:

Systém zeleně

č. výkr.

I/3