

Záznam o účinnosti:

Vydává: Zastupitelstvo města České Budějovice




Datum vydání: 27. května 2011

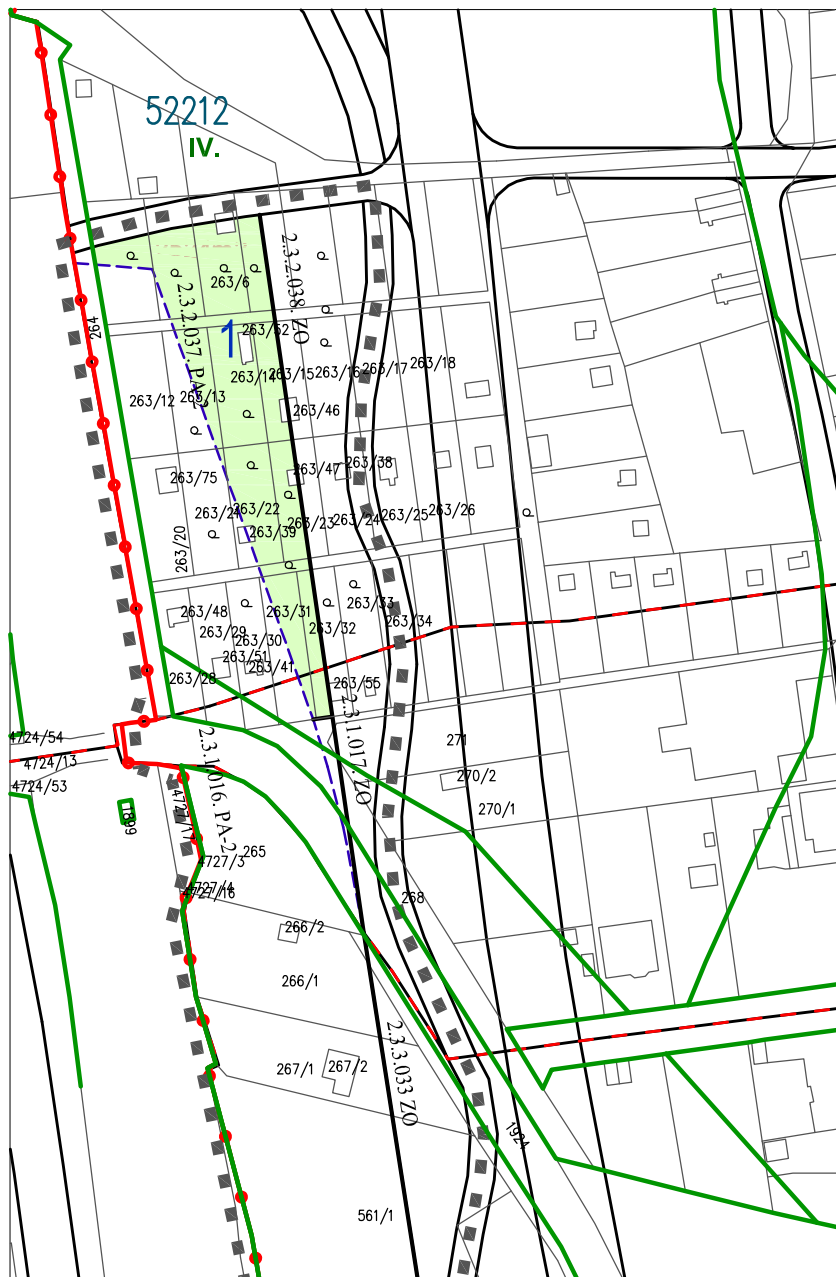
Číslo jednací (usnesení): /2011 ze dne 26. května 2011

Datum nabytí účinnosti: 11. června 2011

Úřední osoba pořizovatele: Ing. Luboš Lacina, vedoucí OÚPA

LEGENDA

52212	kód BPEJ
IV.	třída ochrany
Q	druh pozemku zahrady
	hranice BPEJ
	hranice řešeného území
1	číslo plochy záboru ZPF
xxx m2	výměra plochy záboru ZPF
	ZPF – zahrady



k.ú. ČB 4

katastrální území

2.3. BRNĚNSKÉ PŘED...

název městské čtvrti

2.3.1. Husova Kolonie

číslo a název lokality



hranice řešeného území



hranice katastrálních území



hranice lokalit města



hranice makrobloků



hranice pozemková



hranice makrobloků – zrušená

2.3.3.000 XY navžené makrobloky s indexem způsobu využití plochy

PA-2 zastavitelné území pro pracovní aktivity a průmyslovou výrobu (podnikatelské) v předměstí

PŘÍLOHA 2 opatření obecné povahy

název akce

Změna č. 48 územního plánu města České Budějovice v lokalitách 2.3.1. Husova kolonie, 2.3.2. Husova kolonie zahrádky a 2.3.3. Pekárenská

v katastrálním území České Budějovice 4

1:2000

projektant: Ing. arch. Petr Žížala

2011/05

výkres:

Předpokládaný zábor ZPF

č. výkr. **II/3**