

### Záznam o účinnosti

**Vydává: Zastupitelstvo města České Budějovice**

číslo jednací: 183/2009

datum vydání: 10.9.2009

datum nabytí účinnosti: 28.10.2009

**Uřední osoba pořizovatele:**

**Ing. Luboš Lacina -**

Vedoucí odboru územního plánování a architektury

## LEGENDA

### HRANICE A POPISY

-  ŘEŠENÉ ÚZEMÍ
-  HRANICE ŘEŠENÉHO ÚZEMÍ ÚPnM ČB
-  HRANICE ČTVRTÍ
-  HRANICE LOKALIT (MIMO Ř.Ú.)
-  NÁVRH INTERAKČNÍHO PRVKU č. 16
-  STÁVÁJÍCÍ INTERAKČNÍ PRVEK č. 16

2.8. MLADÉ ČÍSLO A NÁZEV ČTVRTI




2.8.3. U Špačků ČÍSLO A NÁZEV LOKALITY

Ⓢ OZNAČENÍ PLOCHY, KDE ZMĚNY PROVĚŘÍ ÚZEMNÍ STUDIE

### PLOCHY S ROZDÍLNÝM ZPŮSOBEM VYUŽITÍ

-  ZASTAVITELNÉ ÚZEMÍ S PŘEVAŽUJÍCÍM CHARAKTEREM OBYTNÝM INDIVIDUÁLNÍM V PŘEDMĚSTÍ

Režimy pro jednotl. typy území podle jeho polohy a vztahu k záplavě Q100 a povodni ze srpna 2002:

-  typ 2 - ÚZEMÍ PASIVNÍ ZÓNY Q 100 - URČENÉ K OCHRANĚ
-  typ 3 - ÚZEMÍ PASIVNÍ ZÓNY Q 100 - URČENÉ K OCHRANĚ
-  typ 5 - ÚZEMÍ ZÁPLAVY VYŠŠÍ NEŽ Q100 DO ZÁPLAVY NEJVYŠE ZAZNAMENANÉ

### PŘÍLOHA č.1 OOP

## I. Řešení návrhu změny č.35 ÚPnM ČB I.2 Hlavní výkres

Změna č.35 ÚPnM České Budějovice v lokalitě 2.8.3. U Špačků v k.ú. České Budějovice 6

09/2009

Z/024.2-09

1:10 000

A+U DESIGN spol. s r.o.