

Záznam o účinnosti

Vydává: Zastupitelstvo města České Budějovice

číslo jednací: 183/2009

datum vydání: 10.9.2009

datum nabytí účinnosti: 28.10.2009


Uřední osoba pořizovatele:

Ing. Luboš Lacina -

Vedoucí odboru územního plánování a architektury

LEGENDA

HRANICE A POPISY

-  ŘEŠENÉ ÚZEMÍ
-  HRANICE ŘEŠENÉHO ÚZEMÍ ÚPnM ČB
-  HRANICE ČTVRTÍ
-  HRANICE LOKALIT (MIMO Ř.Ú.)
-  HRANICE MAKROBLOKU
-  KOMPOZIČNÍ OSA ÚZEMÍ
-  NAVRHOVANÝ INTERAKČNÍ PRVEK č. 16
-  STÁVAJÍCÍ INTERAKČNÍ PRVEK č. 16

2.8. MLADÉ ČÍSLO A NÁZEV ČTVRTI




2.8.3. U Špačků ČÍSLO A NÁZEV LOKALITY

2.8.3.021./U ČÍSLO MAKROBLOKŮ

PLOCHY S ROZDÍLNÝM ZPŮSOBEM VYUŽITÍ

-  IN-2 ZASTAVITELNÉ ÚZEMÍ S PŘEVAŽUJÍCÍM CHARAKTEREM OBYTNÝM INDIVIDUÁLNÍM V PŘEDMĚSTÍ

Režimy pro jednotlivé typy území podle jeho polohy a vztahu k záplavě Q100 a povodni ze srpna 2002:

-  typ 2 - ÚZEMÍ PASIVNÍ ZÓNY Q 100 - URČENÉ K OCHRANĚ
-  typ 3 - ÚZEMÍ PASIVNÍ ZÓNY Q 100 - URČENÉ K OCHRANĚ
-  typ 5 - ÚZEMÍ ZÁPLAVY VYŠŠÍ NEŽ Q100 DO ZÁPLAVY NEJVÝŠE ZAZNAMENANÉ

PŘÍLOHA č.1 OOP

I. Řešení návrhu změny č.35 ÚPnM ČB

I.4. Krycí list části lokality 2.8.3. U Špačků

Změna č.35 ÚPnM České Budějovice v lokalitě 2.8.3. U Špačků v k.ú. České Budějovice 6

09/2009

Z/024.2-09

1:5 000

A+U DESIGN spol. s r.o.