





LEGENDA

HRANICE A POPISY

-  ŘEŠENÉ ÚZEMÍ
-  HRANICE ŘEŠENÉHO ÚZEMÍ ÚPnM ČB
-  HRANICE ČTVRTÍ
-  HRANICE LOKALIT (MIMO Ř.Ú.)

2.8. MLADÉ ČÍSLO A NÁZEV ČTVRTI

2.8.3.
U Špačků ČÍSLO A NÁZEV LOKALITY

IN-2 OZNAČENÍ ZASTAVITELNÉ PLOCHY

 OZNAČENÍ PLOCHY, KDE ZMĚNY PROVĚŘÍ ÚZEMNÍ STUDIE

VEŘEJNĚ PROSPĚŠNÉ STAVBY

 PLOCHA VEŘEJNĚ PROSPĚŠNÉ STAVBY VH38

Záznam o účinnosti

Vydává: Zastupitelstvo města České Budějovice

číslo jednací: 183/2009

datum vydání: 10.9.2009

datum nabytí účinnosti: 28.10.2009

Uřední osoba pořizovatele:

Ing. Luboš Lacina -

Vedoucí odboru územního plánování a architektury

PŘÍLOHA č.1 OOP

I. Řešení návrhu změny č. 35 ÚPnM ČB

I.3 Výkres veřejně prospěšných staveb

Změna č.35 ÚPnM České Budějovice v lokalitě 2.8.3. U Špačků
v k.ú. České Budějovice 6

09/2009

Z/024.2-09

1:5 000

A+U DESIGN spol. s r.o.