







## LEGENDA

### HRANICE A POPISY

-  ŘEŠENÉ ÚZEMÍ
-  HRANICE ŘEŠENÉHO ÚZEMÍ ÚPnM ČB
-  HRANICE ČTVRTÍ
-  HRANICE LOKALIT (MIMO Ř.Ú.)
-  ZASTAVITELNÁ PLOCHA
-  PLOCHY, KDE ZMĚNY PROVĚŘÍ ÚZEMNÍ STUDIE

2.8. MLADÉ ČÍSLO A NÁZEV ČTVRTI

2.8.3. ČÍSLO A NÁZEV LOKALITY  
U Špačků

## Záznam o účinnosti

**Vydává:** Zastupitelstvo města město České Budějovice

číslo jednací: 183/2009

datum vydání: 10.9.2009

datum nabytí účinnosti: 28.10.2009

**Uřední osoba pořizovatele:**

**Ing. Luboš Lacina -**

Vedoucí odboru územního plánování a architektury

## PŘÍLOHA č.1 OOP

### I. Řešení návrhu změny č.35 ÚPnM ČB I.1 Výkres základního členění území

Změna č.35 ÚPnM České Budějovice v lokalitě 2.8.3. U Špačků  
v k.ú. České Budějovice 6

09/2009

Z/024.2-09

1:10 000

A+U DESIGN spol. s r.o.