








ÚAP k pozemku p. č. 1298/1 v k.ú. České Budějovice 7

- Legenda -

-  Řešené území
-  plocha přestavby (P) - návrh
-  Bonitovaná půdně-ekologická jednotka
-  5.50.01 III. kanalizační stoka - rezerva, záměr
-  vedení elektrické sítě - VN (1kV, 52kV) - stav
-  OP vedení elektrické sítě - stav
-  radioreléová trasa - stav

Jevy ÚAP vyskytující se v celém řešeném území nejsou zobrazeny, ale jsou součástí výčtu v textové části.

