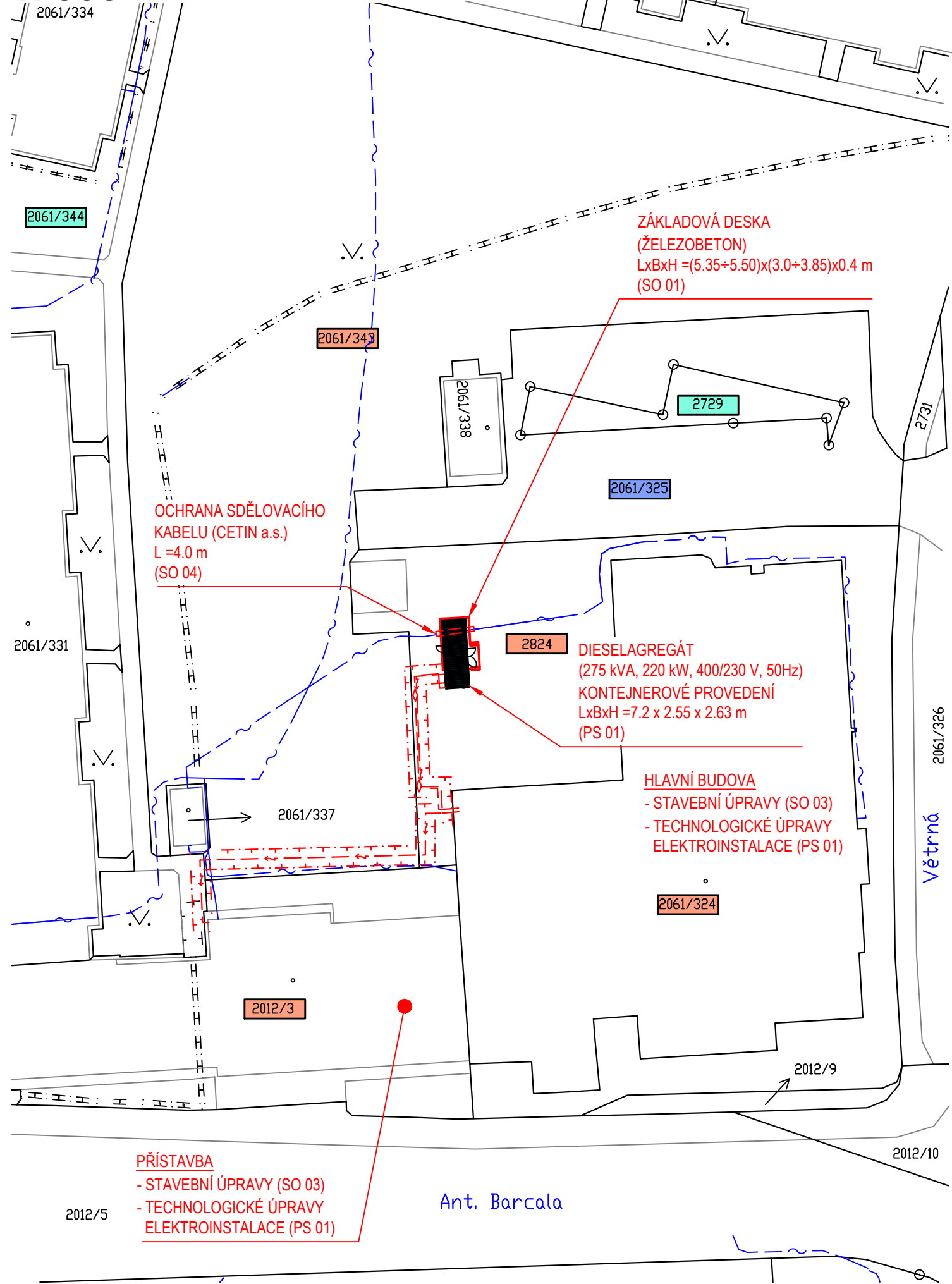


KATASTRÁLNÍ SITUACE

1: 500



LEGENDA

PROJEKTOVANÝ STAV: STAVEBNÍ OBJEKTY

- STAVEBNÍ KONSTRUKCE
- TECHNOLOGICKÉ KONSTRUKCE
- KABELOVÁ TRASA - NAPÁJECÍ A OVLÁDACÍ KABELY
- KABELOVÁ TRASA - ZEMNÍ PÁSEK
- CHRÁNĚNÝ ÚSEK SDĚLOVACÍHO KABELU (CETIN a.s.)
- OCHRANNÉ PÁSMO KABELOVÉHO VEDENÍ

PROJEKTOVANÝ STAV: POZEMKY

- DOTČENÉ STAVBOU A STAVENÍŠTĚM
- DOTČENÉ POUZE STAVENÍŠTĚM
- SOUSEDNÍ

SOUČASNÝ STAV: INŽENÝRSKÉ SÍTĚ (VÝBĚR)

- SDĚLOVACÍ KABEL METALICKÝ (CETIN a.s.)

SOUČASNÝ STAV: HRANICE

- HRANICE PARCEL VNĚJŠÍ
- HRANICE PARCEL VNITŘNÍ
- VĚCNÁ BŘEMENA

- SO 01 ZÁKLADOVÁ DESKA**
- SO 02 KABELOVÉ TRASY**
- SO 03 VNITŘNÍ STAVEBNÍ ÚPRAVY**
- SO 04 OCHRANA SDĚLOVACÍHO KABELU**
- PS 01 TECHNOLOGIE NÁHRADNÍHO ZÁSOBENÍ**

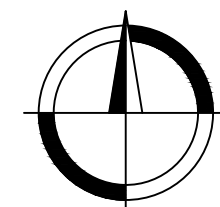
Katastrální území: **České Budějovice 2 [621943]**

Výškový systém: B.p.V.


Souřadnicový systém: JTSK

Upozornění:

- zákresy podzemních inženýrských sítí neslouží jako vytyčovací výkres;
- před zahájením stavebních prací je nutné zajistit jejich vytyčení správcem sítí a označení na místě dle platných předpisů.



1: 500

HLAVNÍ INŽENÝR	ZODPOVĚDNÝ PROJEKTANT	VYPRACOVAL	 F.A.GERSTNERA 2151/6 ČESKÉ BUDĚJOVICE 7 370 01 tel. 777150225 WWW.EKOEKO.CZ E-MAIL: EKOEKO@EKOEKO.CZ
ING. MILAN PRŮCHA	ING. MILAN PRŮCHA	ING. MILAN PRŮCHA	
INVESTOR	STATUTÁRNÍ MĚSTO ČESKÉ BUDĚJOVICE		
KRAJ	JIHOČESKÝ	OBEC	ČESKÉ BUDĚJOVICE
AKCE	NÁHRADNÍ ZDROJ ELEKTRICKÉ ENERGIE DPS MÁJ		ZAKÁZKA 1833-62 FORMÁT 2 xA4 KOPIE DATUM 07/2025 STUPEŇ DSP MĚŘÍTKO 1: 500
PŘÍLOHA	KATASTRÁLNÍ SITUACE		ČÍSLO 2 ČÁST C