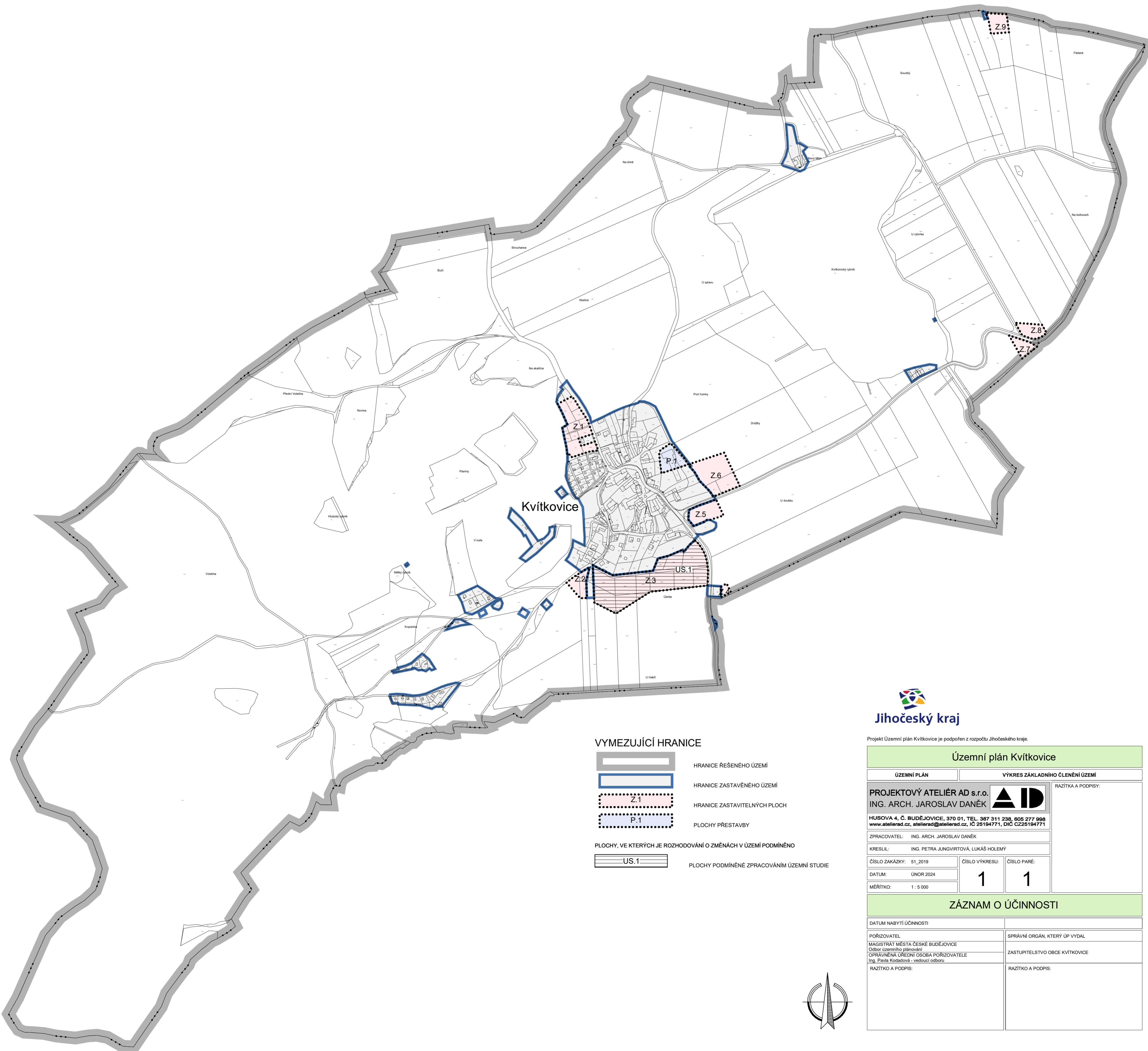







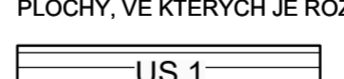


Územní plán Kvítkovice

VÝKRES ZÁKLADNÍHO ČLENĚNÍ ÚZEMÍ




VYMEZUJÍCÍ HRANICE

-  HRANICE ŘEŠENÉHO ÚZEMÍ
-  HRANICE ZASTAVĚNÉHO ÚZEMÍ
-  HRANICE ZASTAVITELNÝCH PLOCH
-  PLOCHY PŘESTAVBY
-  PLOCHY, VE KTERÝCH JE ROZHODOVÁNÍ O ZMĚNÁCH V ÚZEMÍ PODMÍNĚNO
-  PLOCHY PODMÍNĚNÉ ZPRACOVÁNÍM ÚZEMNÍ STUDIE



Projekt Územní plán Kvítkovice je podpořen z rozpočtu Jihočeského kraje.

Územní plán Kvítkovice		
ÚZEMNÍ PLÁN	VÝKRES ZÁKLADNÍHO ČLENĚNÍ ÚZEMÍ	
PROJEKTOVÝ ATELIÉR AD s.r.o. ING. ARCH. JAROSLAV DANĚK <small>HUSOVA 4, Č. BUDĚJOVICE, 370 01, TEL. 387 311 238, 605 277 998 www.atelierad.cz, atelierad@atelierad.cz, IČ 25194771, DIČ CZ25194771</small>		<small>RAZÍTKA A PODPISY:</small> 
<small>ZPRACOVATEL:</small> ING. ARCH. JAROSLAV DANĚK	<small>KRESLIL:</small> ING. PETRA JUNGVIRTOVÁ, LUKÁŠ HOLEMÝ	
<small>ČÍSLO ZAKÁZKY:</small> 51_2019	<small>ČÍSLO VÝKRESU:</small>	<small>ČÍSLO PARE:</small>
<small>DATUM:</small> ÚNOR 2024	1	1
<small>MĚŘÍTKO:</small> 1 : 5 000		
ZÁZNAM O ÚČINNOSTI		
<small>DATUM NABYTÍ ÚČINNOSTI</small>		
<small>POŘIZOVATEL</small> MAGISTRÁT MĚSTA ČESKÉ BUDĚJOVICE Odbor územního plánování	<small>SPRAVNÍ ORGÁN, KTERÝ ÚP VYDAL</small> ZASTUPITELSTVO OBCE KVÍTKOVICE	
<small>OPRÁVNĚNÁ ÚŘEDNÍ OSOBA POŘIZOVATELE</small> Ing. Pavla Kodadová - vedoucí odboru	<small>ZASTUPITELSTVO OBCE KVÍTKOVICE</small>	
<small>RAZÍTKO A PODPIS:</small>	<small>RAZÍTKO A PODPIS:</small>	

