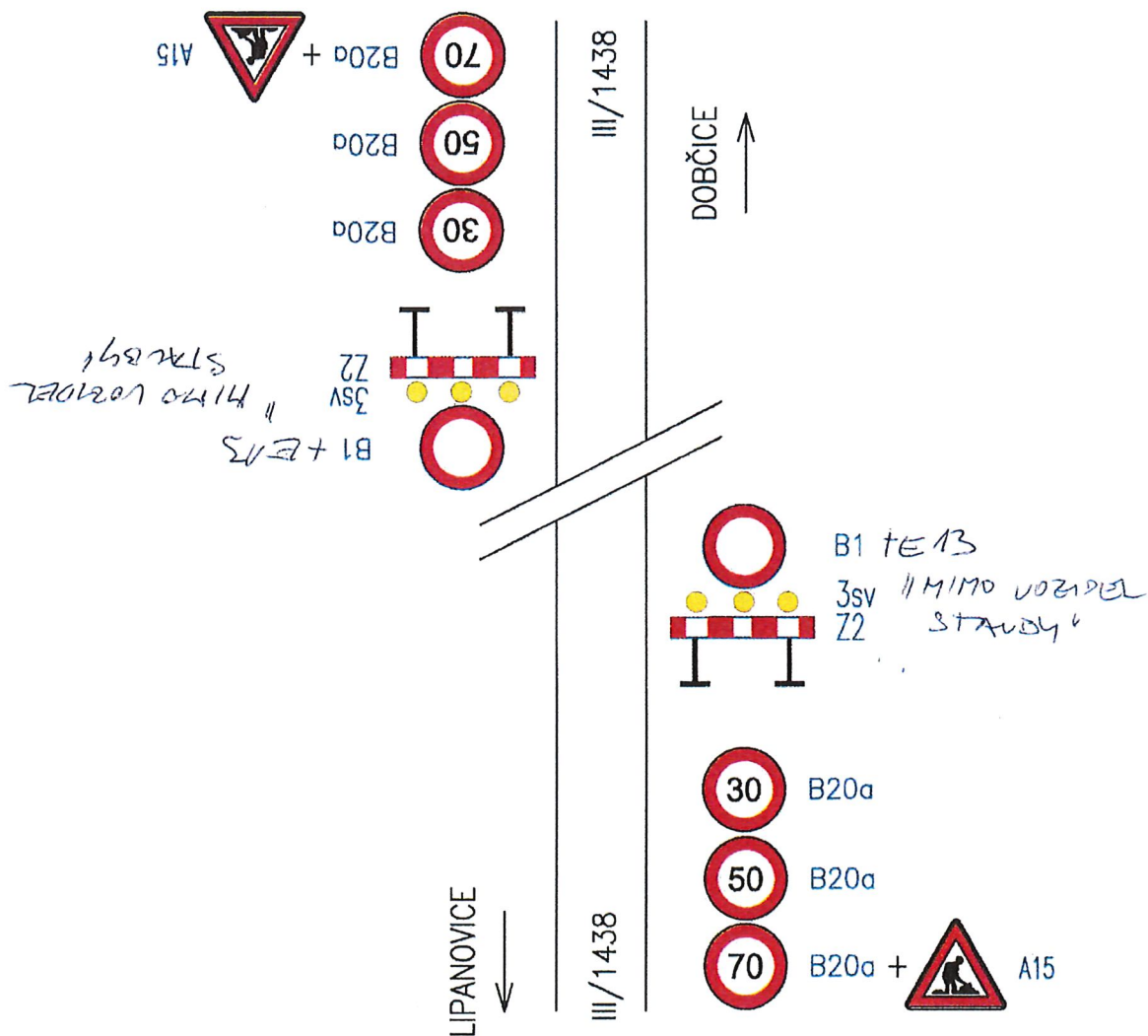


DOPRAVNÍ ZNAČENÍ V MÍSTĚ UZÁVĚRY
MÍSTO STAVBY, SILNICE III/1438 ZA LIPANOVICEMI

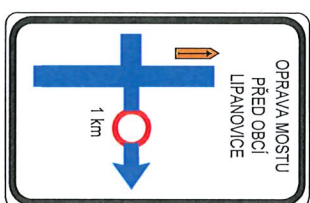
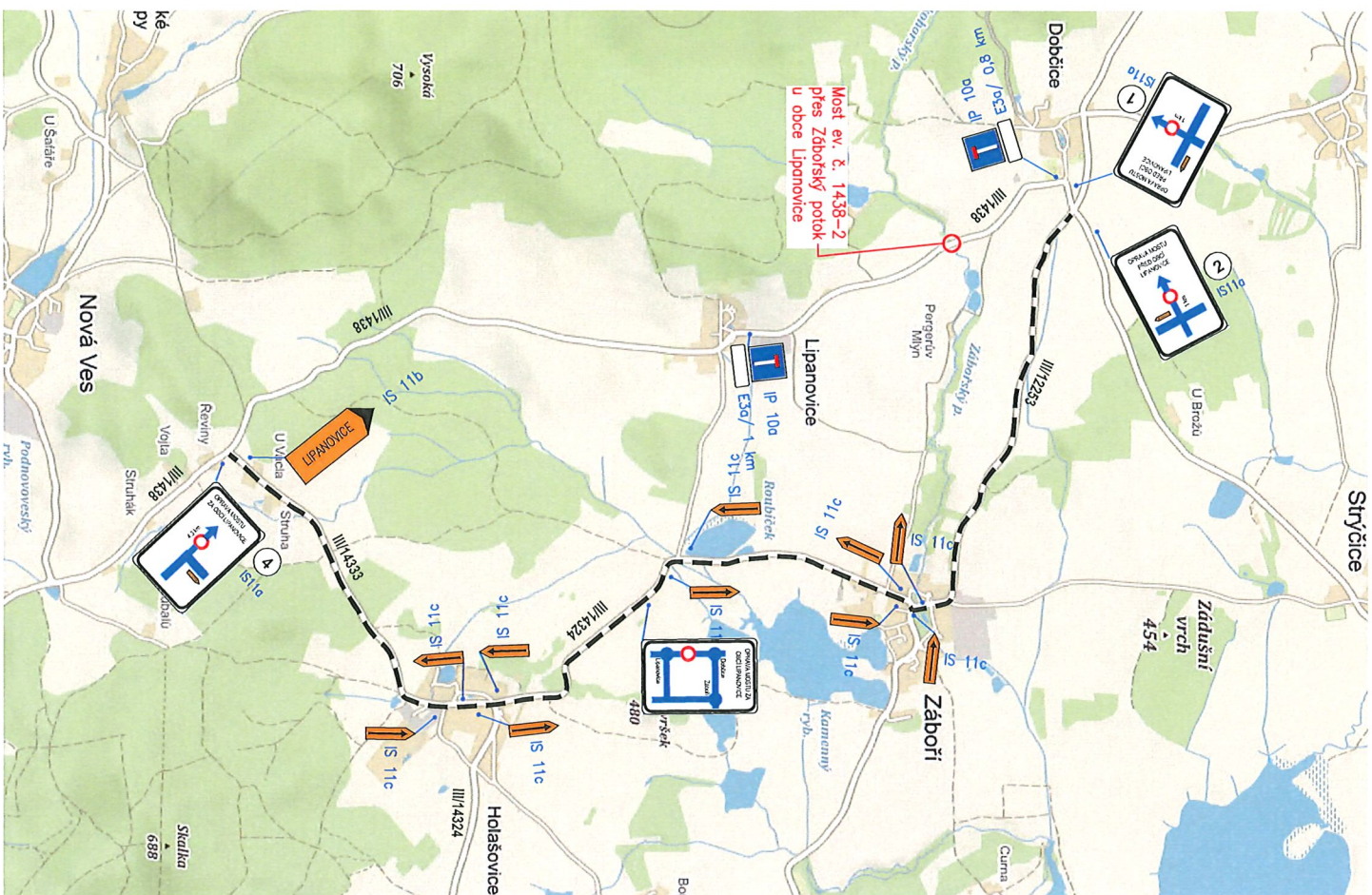


15-03-2024

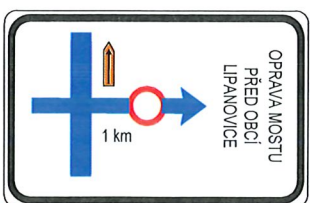
POLICIE ČESKÉ REPUBLIKY
KRAJSKÉ ŘEDITELSTVÍ POLICIE
JIHOČESKÉHO KRAJE 24
ÚZEMNÍ ODBOR ČESKÉ BUDĚJOVICE
DOPRAVNÍ INSPEKTORÁT
POŠTOVNÍ PŘÍHRÁDKA 125
371 05 ČESKÉ BUDĚJOVICE

B

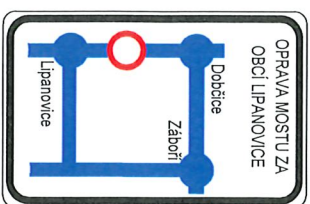
Most ev. č. 1438-2 přes Zábořský potok u obce Lipanovice		
PDPS	ZÁŘÍ 2022	PŘECHODNÉ DZ V MÍSTĚ STAVBY



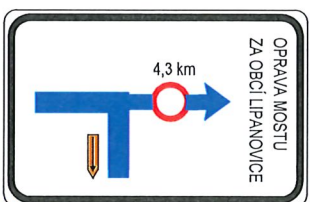
1
IS110



2
IS110



3
IS110



4
IS110

ORGANIZACE DOPRAVY PŘI ÚPLNÉ UZAVÍRCE SILNICE III/1438 ZA OBCÍ LIPANOVICE

DĚLKA OBJÍZDNÉ TRASY: 7,1 km
TERÉN UZAVÍRKY: UPŘESNÍ ZHOTOVITEL PŘI PROJEKOVÁNÍ NA PŘÍSLUŠNÉM SPRÁVNÍM SILNIČNÍM ÚŘADU
SILNICE III/1438 BUDE UZAVŘENA Z DŮVODU OPRAVY MOSTU EV.Č.1438-2 ZA OBCÍ LIPANOVICE. STANBA BUDE PROVÁDĚNA ZA ÚPLNĚHO VYLOUČENÍ SILNIČNÍHO PROVOZU. O POUŽITÍ ÚPLNĚ UZAVÍRKY A O STANOVENÍ PŘECHODNĚHO DOPRAVNÍHO ZNAČENÍ (VČERNĚ VZNAŠENÍ OBJÍZDNÝCH TRAS) POŽÁDÁ VYBRANÝ ZHOTOVITEL STAVBY (V ZASTOUPENÍ STAVEBNÍKA) NEJMÉNĚ 30 DNŮ PŘED ZAHÁJENÍM PRÁCE. ZĚLEA UZAVŘENÝ ÚSEK JE DÉLKY CCA 100 M (MOST A NAWAZUJÍCÍ ÚSEKY SILNICE), JINAK BUDE SILNICE III/1438 PŘÍSTUPNÁ.

POZNÁMKA:
UMÍSTĚNÍ PŘECHODNĚHO DZ DLE TP 66 (ZÁSADY PRO OZNAČOVÁNÍ PRACOVNÍCH MÍST NA POZEČNÍCH KOMUNIKÁČÍCH), STAVAJÍCÍ DZ V ROZPORU SE ZNAČENÍM BUDE ZAKRÝTO.

A

Most ev. č. 1438-2 přes Zábotský potok u obce Lipanovice		
PDPSS	ZÁŘÍ 2022	OBJÍZDNÁ TRASA A PŘECHODNĚ DOPRAVNÍ ZNAČENÍ