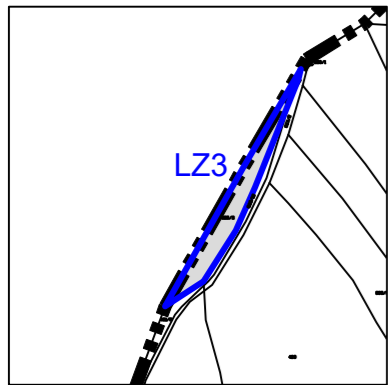
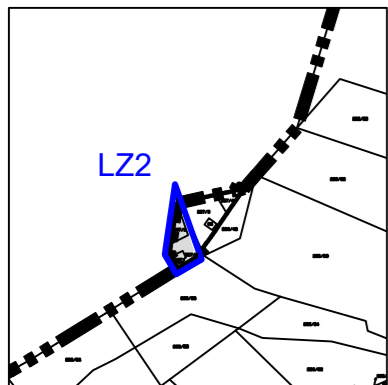


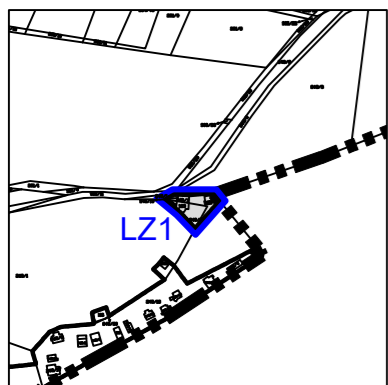
VÝŘEZ C



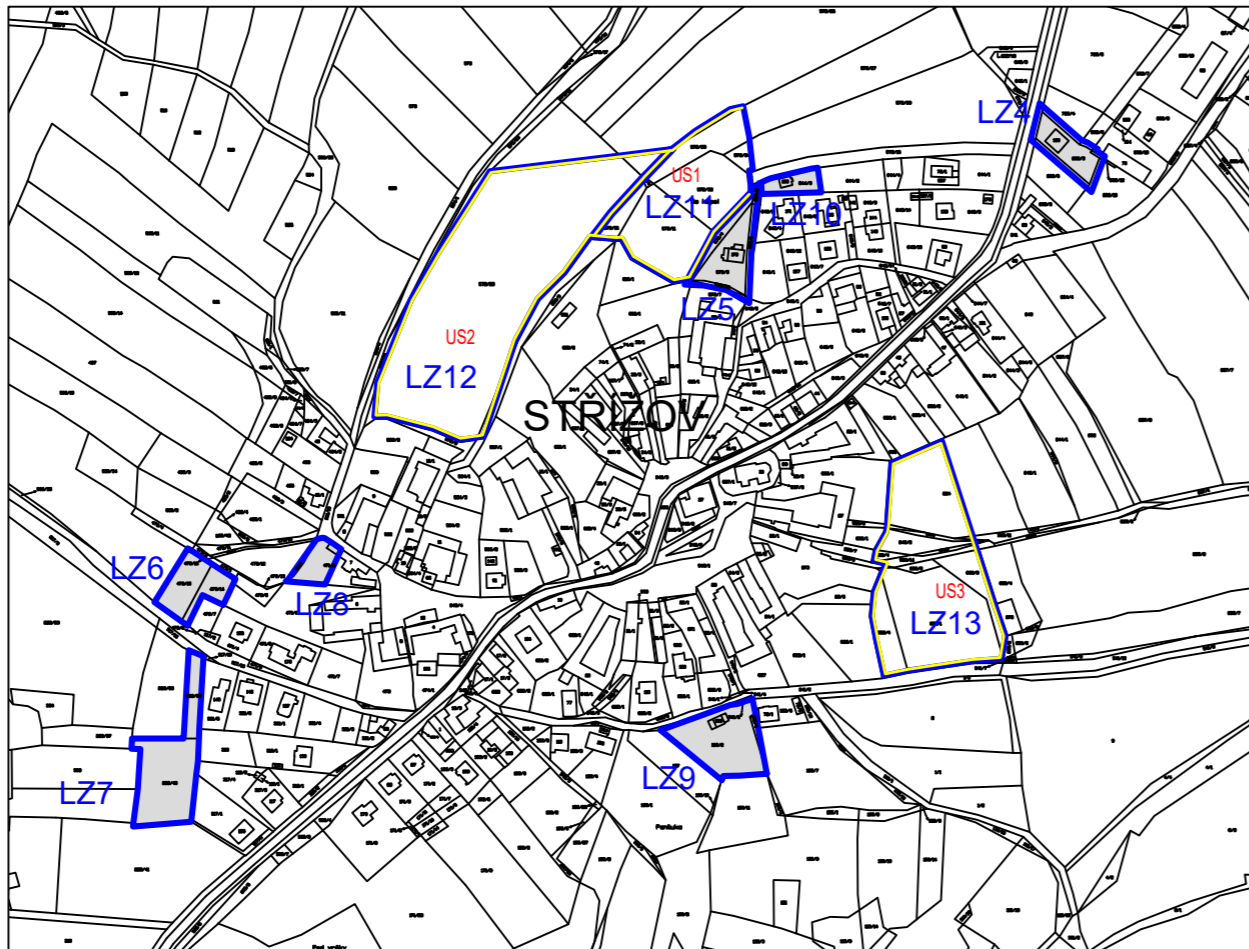
VÝŘEZ B



VÝŘEZ A



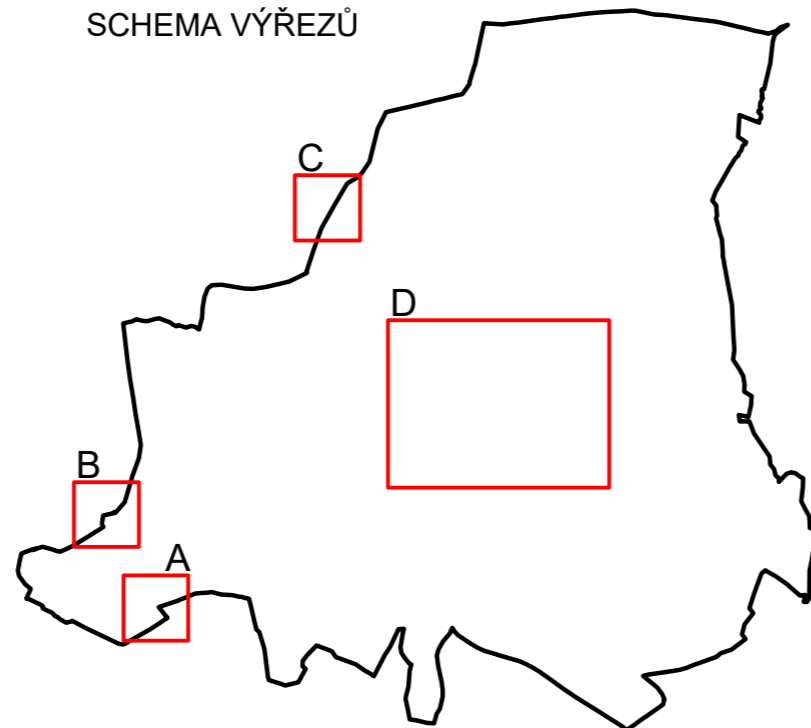
VÝŘEZ D



LEGENDA		
		HRANICE KATASTRÁLNÍHO ÚZEMÍ
		HRANICE ZASTAVĚNÉHO ÚZEMÍ
		AKTUALIZOVANÉ PLOCHY
	LZ1 - LZ13	HRANICE LOKALITY ZMĚNY č. 2
	US1	ÚZEMÍ S PŘEDEPSANOU ÚZEMNÍ STUDIÍ
	US2	ÚZEMÍ S PŘEDEPSANOU ÚZEMNÍ STUDIÍ
	US3	ÚZEMÍ S PŘEDEPSANOU ÚZEMNÍ STUDIÍ

ZÁZNAM O ÚČINNOSTI	
A) SPRÁVNÍ ORGÁN, KTERÝ ZMĚNU Č.2 VYDAL	ZASTUPITELSTVO OBCE STRÁŽOV B) DATUM NABYTÍ ÚČINNOSTI C) POŘIZOVATEL, ÚŘEDNÍ OSOBA POŘIZOVATELE Magistrát města České Budějovice odbor územního plánování Ing. Pavla Kodadová Nám. Přemysla Otakara II 1/1 370 92 České Budějovice

SCHEMA VÝŘEZŮ



AKCE		
ZMĚNA č. 2 ÚZEMNÍHO PLÁNU STRÁŽOV		
OBJEDNATEL OBEC STRÁŽOV, IČO 00581895	POŘIZOVATEL MAGISTRÁT MĚSTA ČESKÉ BUDĚJOVICE Odbor územního plánování	
PROJEKTANT Ing. arch. ZDENĚK GOTTFRIED aut. architekt ČKA 02424	AUTORIZAČNÍ RAZÍTKO	ČÍSLO PARÉ
ZHOTOVITEL Ing. arch. ZDENĚK GOTTFRIED IČ 41874439 NOVOHRADSKÁ 1 370 01 ČESKÉ BUDĚJOVICE TELEFON: 604 236 808 WWW.ZDENEKGOTTFRIED.CZ		
STUPEŇ	DATUM 05/2023	
VÝKRES VÝKRES ZÁKLADNÍHO ČLENĚNÍ ÚZEMÍ		
ČÍSLO VÝKRESU I/1	MĚŘITKO 1:5000	