

ZMĚNA Č. 1 ÚP ZÁBOŘÍ

Legenda:

VYMEZUJÍCÍ HRANICE

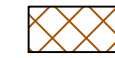
- HRANICE ŘEŠENÉHO ÚZEMÍ
- · — · — · — · HRANICE ZASTAVĚNÉHO ÚZEMÍ
- · — · — · — · HRANICE ZASTAVITELNÝCH PLOCH
- · — · — · — · HRANICE ZASTAVITELNÝCH PLOCH
- · — · — · — · HRANICE PLOCH PŘESTAVBY
- · — · — · — · VZDÁLENOST 50m OD HRANICE LESA
- · — · — · — · CHRÁNĚNÁ KRAJINNÁ OBLAST



RUŠENÉ JEVY

64

ČÍSELNÉ OZNAČENÍ PLOCH



PODDOLOVANÉ ÚZEMÍ

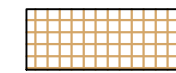
PLOCHY S ROZDÍLNÝM ZPŮSOBEM VYUŽITÍ

STABILIZOVANÉ PLOCHY


VII

II


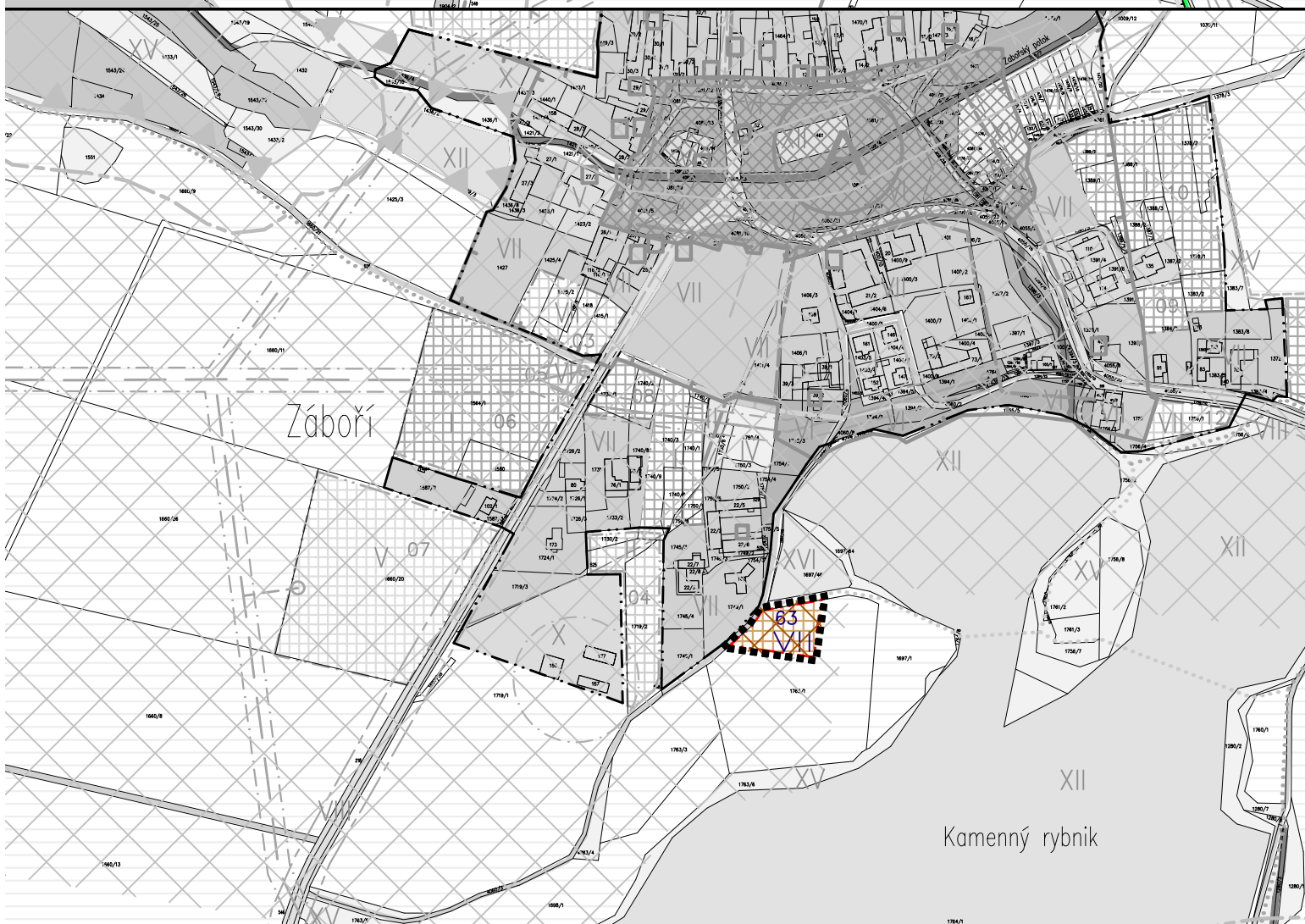
PLOCHY ZMĚN



PLOCHY SMÍŠENÉ OBYTNÉ



PLOCHY BYDLENÍ - ZAHRADY



ZMĚNA Č. 1 ÚP ZÁBOŘÍ

ČÁST: ODŮVODNĚNÍ	KOORDINAČNÍ VÝKRES
------------------	--------------------

PROJEKTOVÝ ATELIÉR AD s.r.o. ING. ARCH. JAROSLAV DANĚK			RAZÍTKA A PODPISY:
HUSOVA 4, Č. BUDĚJOVICE, 370 01, TEL. 387 312 514, 605 277 998 www.atelierad.cz, atelierad@atelierad.cz, IČ 25194771, DIČ CZ25194771			
ZPRACOVATEL: ING. ARCH. JAROSLAV DANĚK			
KRESLIL: ING. JANA REMEŇOVÁ			
ČÍSLO ZAKÁZKY: 32_2021	ČÍSLO VÝKRESU:	ČÍSLO PARÉ:	
DATUM: PROSINEC 2021	3	1	
MĚŘÍTKO: 1 : 5 000			

ZÁZNAM O ÚČINNOSTI

DATUM NABYTÍ ÚČINNOSTI ÚP	
POŘIZOVATEL MAGISTRÁT MĚSTA ČESKÉ BUDĚJOVICE Odbor územního plánování OPRÁVNĚNÁ ÚŘEDNÍ OSOBA POŘIZOVATELE Ing. Luboš Lacina - vedoucí odboru	SPRÁVNÍ ORGÁN, KTERÝ ZMĚNU ÚP VYDAL ZASTUPITELSTVO OBCE ZÁBOŘÍ
RAZÍTKO A PODPIS:	RAZÍTKO A PODPIS: