



**Magistrát města České Budějovice**  
Odbor dopravy a silničního hospodářství  
nám. Přemysla Otakara II, č. 1, 2

Odesláno dne: 10. 6. 2011

Magistrát města České Budějovice  
Ing. Jaroslav Mráz  
Odbor dopravy a silničního hospodářství  
Kněžská 19  
370 92 České Budějovice

Internet: <http://www.c-budejovice.cz/>

Značka: ODaSH/10/15398/Tal-II/146 Vyřizuje: Talařous Ant. Tel.: 38 680 4405 E-mail: [talařousa@pc-budejovice.cz](mailto:talařousa@pc-budejovice.cz) Čj.: Datum: 2011-01-07

Toto rozhodnutí nabývá právní moci

dne 10. 6. 2011

podpis

Pan

## ROZHODNUTÍ

Odbor dopravy a silničního hospodářství Magistrátu města České Budějovice jako příslušný silniční správní úřad podle § 40 odst. 4 písm. a) zákona č. 13/1997 Sb., o pozemních komunikacích v souladu s ustanovením § 10 odst. 1, 4 písm. a), 5 silničního zákona a § 11 a 12 odst. 1-6 vyhl. č. 104/1997 Sb., kterou se provádí zákon o pozemních komunikacích ve znění vyhl. č. 355/2000 Sb. se souhlasem správce dotčené komunikace-Správy a údržby silnic Jihočeského kraje, a Policie ČR, Krajského ředitelství Policie Jihočeského kraje Dopravního inspektorátu České Budějovice

**p o v o l u j e**

**žadatelé:**

Pan

paní

po

na silnici č. II/146 poz. p. č. 957/11 kat. území Hluboká nad Vltavou

**za těchto podmínek:**

1. Připojení bude provedeno v souladu se závaznou normou ČSN 73 6102 „Projektování křižovatek na silničních komunikacích“, které bude předloženo k žádosti o stavební povolení s doplněním technických detailů provedení připojení. Pro snížení případných následků nehody bude provedena šikmá úprava čela propustku dle předložené dokumentace. Jmenovitá světlost trub propustku musí být v souladu s § 12 vyhl. Ministerstva dopravy a spojů ČR č. 104/1997 Sb., kterou se provádí zákon o pozemních komunikacích ve znění vyhl. č. 355/2000 Sb.
2. Případná vrata v oplocení pozemku budou provedena na dálkové ovládání nebo jejich osazení od okraje vozovky bude provedeno tak, aby vozidlo vjíždějící na připojovanou nemovitost mohlo plynule odbočit bez zastavení na silnici č. II/146.

**Minimální vzdálenost vrat (bez dálkového ovládání) nesmí být menší než 6 m od krajnice silnice.** V případě otevírání směrem k silnici se tato vzdálenost zvětší úměrně k jejich šíři.

**MAGISTRÁT MĚSTA  
ČESKÉ BUDĚJOVICE**  
Odbor dopravy a silničního hospodářství  
Schváleno  
rozhodnutím č.j. 70/15398  
Ze dne: 7. 6. 2011

3. Bezpečnostní odstupová vzdálenost bude dle ČSN 73 6110 - tato vzdálenost představuje limitní polohu pevných překážek - oplocení , přípojných skříněk , sloupů veřejného osvětlení , hydrantů apod.
4. Zřízením připojení nesmí být ohrožena dotčená pozemní komunikace č. II/146, bezpečnost a plynulost silničního provozu na ní a to zejména případným sváděním nebo odtékáním vody na silniční těleso v důsledku nevhodného technického napojení.
5. Budou dodržena vyjádření Správy a údržby silnic Jihočeského kraje, ze dne 27. 8. 2010 Č.j.:2804/10 a Policie ČR, Krajského ředitelství Policie Jihočeského kraje Dopravního inspektorátu , Poštovní příhrádka č. 125 , 371 05 České Budějovice , Č.j.: KRPC-289 - 645/ Č.j-2010-020106 ze dne 26. 7. 2010 přiložené k žádosti.
6. Vlastník je povinen udržovat připojení v náležitém technickém stavu , čistotě a dbát na to , aby nedocházelo k poškození , znečišťování a podmáčení přilehlé silnice č. II/146.
7. V případě potřeby provedení dopravního opatření na silnici č. II/146 ( částečná uzavírka , omezení apod.) v souvislosti s prováděním výstavby sjezdu ( nájezdu ) podáte odboru dopravy a silničního hospodářství Magistrátu města České Budějovice žádost o stanovení místní a přechodné úpravy provozu na pozemní komunikaci s vyjádřením Správy a údržby silnic Jihočeského kraje, a Policie ČR, Krajského ředitelství Policie Jihočeského kraje Dopravního inspektorátu , Poštovní příhrádka č. 125 , 371 05 České Budějovice.
8. Před zahájením prací bude předán úsek silnice k provedení stavby a sepsán předávací protokol se správcem dotčené pozemní komunikace-Správou a údržbou silnic Jihočeského kraje , závodem České Budějovice.
9. Žadatel seznámí s podmínkami tohoto rozhodnutí dodavatele stavebních prací a ručí za veškeré škody , které mohou vzniknout uživatelům silnice v důsledku nedodržování stanovených podmínek.
10. Po dokončení prací a uvedení silničního pozemku do nezávadného stavu vyzve žadatel neprodleně Správu a údržbu silnic Jihočeského kraje, k jeho protokolárnímu zpětnému převzetí. Toto je možné spojit s kolaudačním řízením.
11. Povinností vlastníka přilehlého pozemku (nemovitosti) je udržovat bezpečné rozhledové poměry v místě napojení sjezdu (nájezdu) na silnici č. II/146.
12. Při převodu vlastnictví nebo užívání napojení jinou osobou či organizací se převádí povinnost dodržování těchto podmínek na nového majitele či uživatele úseku napojení.
13. Žadatel je povinen po dobu 36 měsíců od termínu protokolárního převzetí zabezpečovat průběžně a bez prodlení odstranění případných závad vzniklých v místě napojení na silnici č. II/146.
14. **Aco-drain musí být proveden tak , aby svou kapacitou pojal veškerou vodu z připojené plochy.** Voda z připojeného pozemku nesmí vtékat na silnici, dle § 12 vyhl. Ministerstva dopravy a spojů ČR č. 104/1997 Sb.

Platnost tohoto povolení se stanoví na dobu jednoho roku ode dne nabytí právní moci, nebude-li do této doby vydáno územní rozhodnutí na stavbu, ke které se povoluje připojení.

Nesplnění podmínek tohoto rozhodnutí zakládá skutkovou podstatu přestupku, za který může silniční správní úřad uložit pokutu podle zákona č. 200/1990 Sb., o přestupcích ve znění pozdějších předpisů až do výše 10 000 Kč nebo podle § 42 silničního zákona až do výše 200 000 Kč.

Toto povolení **n e n a h r a z u j e** smlouvu o nájmu části silničního pozemku podle § 25 odst. 2 silničního zákona ani žádná jiná povolení pro provedení prací podle stavebních, vodohospodářských či jiných předpisů.



Datová schránka: kjgb4yx, Statutární město České Budějovice, nám.  
Přemysla Otakara II. 1/2/1/2, 37092 České  
Budějovice, CZ

## Odeslaná zpráva - Detail zprávy - Doručení

Věc: sjezd  
ID zprávy: 34525217  
Datum a čas dodání: 10.01.2011 v 14:53:28  
Datum a čas doručení: 11.01.2011 v 08:54:44

---

Adresát: Správa a údržba silnic Jihočeského kraje, Nemanická 2133/10, 37010 České  
Budějovice, CZ  
ID schránky: cadk8eb

---

Zmocnění: Nežadáno  
Odstavec: Nežadáno  
Naše číslo jednací: ODSH/15398/2010  
Naše spisová značka: ODSH/15398/2010  
Vaše číslo jednací: Nežadáno  
Vaše spisová značka: Nežadáno  
K rukám: Závod České Budějovice  
Do vlastních rukou: Ne  
Doručení fikcí zakázáno: Ne

---

### Události zprávy:

10.01.2011 v 14:53:28 EV0: Datová zpráva byla podána.  
11.01.2011 v 08:54:44 EV1: Oprávněný uživatel se přihlásil ve smyslu §17, odst. 3, zákona č.300/2008  
Sb. v platném znění. Byl-li příjemcem datové zprávy orgán veřejné moci  
vystupující v postavení orgánu veřejné moci, byla datová zpráva doručena  
okamžikem dodání do jeho datové schránky.

---

DO VLASTNÍCH RUKOU  
JEN ADRESÁTA

Prohlášení doručovatele: [REDACTED]

Adresář nebyl dne: 12/11/11 zastižen  
poštovní zásilka byla uložena a připravena

k vyzvednutí od: 12/11/11

Výzva k vyzvednutí uložené poštovní zásilky  
s poučením o právních důsledcích  
nevyzvednutí takto oznámit obvezí zásilky  
zanechána  byla

Odesílatel  
Magistrát města České Budějovice  
nám. Přemysla Otakara II. č. 1, 2  
370 92 České Budějovice  
1030 - ODSH - Odbor dopravy a silničního hospodářství  
JID:9074/2011/MHCB 5404QPIS

Vypraveno dne  
**11-01-2011**

**DORUČENKA** ULOŽIT JEN DO DNE  
 NEVRACET, VLOŽIT DO SCHRÁNKY

Číslo jedničky sjezd ODSH/15398/2010 Bar

Adresář  
[REDACTED]

Iménová značka  
15.11.2011  
přijel této zásilky: [REDACTED]

Podpis: [REDACTED]

Jméno a příjmení vydávajícího pracovníka

DO VLASTNÍCH RUKOU  
JEN ADRESÁTA

Prohlášení doručovatele: [REDACTED]

Adresář nebyl dne: 12/11/11 zastižen  
poštovní zásilka byla uložena a připravena

k vyzvednutí od: 12/11/11

Výzva k vyzvednutí uložené poštovní zásilky  
s poučením o právních důsledcích  
nevyzvednutí nebo oznámit převzetí zásilky  
zanechána  byla  nebyla z důvodu:

Odesílatel  
Magistrát města České Budějovice  
nám. Přemysla Otakara II. č. 1, 2  
370 92 České Budějovice  
1030 - ODSH - Odbor dopravy a silničního hospodářství  
JID:9074/2011/MHCB 5404QKIB

Vypraveno dne  
**11-01-2011**

**DORUČENKA** ULOŽIT JEN DO DNE  
 NEVRACET, VLOŽIT DO SCHRÁNKY

Číslo jedničky sjezd ODSH/15398/2010 Bar

Adresář  
Pan [REDACTED]

**NEZASTIŽEN - OZNAMENO**  
Jméno příjemce a poštovní doručovatele

15.11.2011  
Zásilka vložena  
do schránky dne 15/11/11

Podpis: [REDACTED]

Jméno a příjmení vydávajícího pracovníka



Datová schránka: kjgb4yx, Statutární město České Budějovice, nám.  
Přemysla Otakara II. 1/2/1/2, 37092 České  
Budějovice, CZ

## Odeslaná zpráva - Detail zprávy - Doručení

Věc: sjezd  
ID zprávy: 34525320  
Datum a čas dodání: 10.01.2011 v 14:53:29  
Datum a čas doručení: 11.01.2011 v 07:27:37

---

Adresát: Město Hluboká nad Vltavou, Masarykova 36, 37341 Hluboká nad Vltavou,  
Česká Republika  
ID schránky: cdxbdz

---

Zmocnění: Nežadáno  
Odstavec: Nežadáno  
Naše číslo jednací: ODSH/15398/2010  
Naše spisová značka: ODSH/15398/2010  
Vaše číslo jednací: Nežadáno  
Vaše spisová značka: Nežadáno  
K rukám: Nežadáno  
Do vlastních rukou: Ne  
Doručení fikcí zakázáno: Ne

---

### Události zprávy:

10.01.2011 v 14:53:28 EV0: Datová zpráva byla podána.  
11.01.2011 v 07:27:37 EV1: Oprávněný uživatel se přihlásil ve smyslu §17, odst. 3, zákona č.300/2008  
Sb. v platném znění. Byl-li příjemcem datové zprávy orgán veřejné moci  
vystupující v postavení orgánu veřejné moci, byla datová zpráva doručena  
okamžikem dodání do jeho datové schránky.

---



Datová schránka: kjgb4yx, Statutární město České Budějovice, nám.  
Přemysla Otakara II. 1/2/1/2, 37092 České  
Budějovice, CZ

## Odeslaná zpráva - Detail zprávy - Doručení

Věc: sjezd  
ID zprávy: 34525401  
Datum a čas dodání: 10.01.2011 v 14:53:29  
Datum a čas doručení: 10.01.2011 v 14:54:44

---

Adresát: Krajské ředitelství policie Jihočeského kraje, Lannova 193/26, 37074 České  
Budějovice, Česká Republika  
ID schránky: eb8ai73

---

Zmocnění: Nežadáno  
Odstavec: Nežadáno  
Naše číslo jednací: ODSH/15398/2010  
Naše spisová značka: ODSH/15398/2010  
Vaše číslo jednací: Nežadáno  
Vaše spisová značka: Nežadáno  
K rukám: Krajské ředitelství - Dopr  
Do vlastních rukou: Ne  
Doručení fikcí zakázáno: Ne

---

### Události zprávy:

10.01.2011 v 14:53:29 EV0: Datová zpráva byla podána.  
10.01.2011 v 14:54:44 EV1: Oprávněný uživatel se přihlásil ve smyslu §17, odst. 3, zákona č.300/2008  
Sb. v platném znění. Byl-li příjemcem datové zprávy orgán veřejné moci  
vystupující v postavení orgánu veřejné moci, byla datová zpráva doručena  
okamžikem dodání do jeho datové schránky.

---



**Odůvodnění rozhodnutí:**

Žádost, kterou předložili [redacted] nad Vltavou a Paní Ing. [redacted] Vltavou, dne 22. 12. 2010 o vydání rozhodnutí o připojení vyše uvedené nemovitosti byla doložena výpisem z katastru nemovitostí, kopií katastrální mapy v kat. území Hluboká nad Vltavou a situací navrženého provedení.

Protože byly zároveň splněny zákonné podmínky pro vydání tohoto rozhodnutí, kterými jsou předchozí souhlas správce komunikace-Správy a údržby silnic Jihočeského kraje a kladné vyjádření Policie ČR, Krajského ředitelství Policie Jihočeského kraje Dopravního inspektorátu, Poštovní příhrádka č. 125, 371 05 České Budějovice, odbor dopravy a silničního hospodářství Magistrátu města České Budějovice po posouzení žádosti a příslušných vyjádřeních neshledal důvody bránící vydání příslušného rozhodnutí a rozhodl tak, jak je uvedeno ve výroku a stanoveno podmínkami tohoto rozhodnutí.

Účastníci řízení – ( § 27 odst. 1, 2, zákona č. 500/2004 Sb., správního řádu ):

Správa a údržba silnic Jihočeského kraje, závod České Budějovice, Nemanická 10, 370 10 České Budějovice

Pan [redacted]

Paní [redacted]

**Poučení o odvolání:**

Proti tomuto rozhodnutí se lze odvolat do 15 dnů ode dne jeho oznámení ke Krajskému úřadu, odboru dopravy a silničního hospodářství, se sídlem U Zimního stadionu 1952/2, 370 76 České Budějovice v Českých Budějovicích, podáním u zdejšího odboru dopravy a silničního hospodářství Magistrátu města České Budějovice.

Ing. Jaroslav Mráz [redacted]  
Vedoucí odboru dopravy a silničního hospodářství  
Magistrátu města České Budějovice



**Správní poplatek:**

Toto rozhodnutí podléhá správnímu poplatku podle zákona č. 634/2004 Sb., o správních poplatcích, ve znění pozdějších předpisů – položky č. 36 písm. c) poplatek ve výši **500 Kč**, který byl uhrazen dne **30. 12. 2010**

**Obdrží:**

Pan [redacted]

Paní [redacted]

Správa a údržba silnic Jihočeského kraje, závod České Budějovice, Nemanická 10, 370 10 České Budějovice

**Na vědomí:**

Policie ČR, Krajské ředitelství Policie Jihočeského kraje Dopravní inspektorát, Poštovní příhrádka č. 125, 371 05 České Budějovice

Městský úřad Hluboká nad Vltavou, Masarykova 36, 373 41 Hluboká nad Vltavou

500,-

Město České Budějovice	
Dušeň:	22. 12. 2010
Číslo IV:	164051/10101
Číslo jedn.:	151/10101

**Magistrát města České Budějovice**  
**Odbor dopravy a silničního hospodářství**  
 Náměstí Přemysla Otakara II. č. 1,2  
 370 92 České Budějovice  
 V... Č.B. dne... 22. 12. 2010

**Žádost o povolení připojení sousední nemovitosti na silnici**  
 (podle § 10 zákona č. 13/1997 Sb., o pozemních komunikacích – silniční zákon)

Žádám/-e/ o povolení připojení nemovitosti: P.D. PA POZ. 951/1 a 951/2

(uveďte druh nemovitosti, číslo pozemku)

v kat. území: HLUBOKÁ K.Ú. KATASTR

(uveďte město, obec, podrobný popis místa a přiložte situační náčrtek s vyznačením místa napojení)

**na silnici číslo:**

1 / 146

Provedení prací vyzádáje – nevyzádáje  
 (nehodící se škrtněte)

omezení silničního provozu, částečnou či úplnou uzavírku silnice  
 (nehodící se škrtněte)

Napojení (stavební práce) bude provedeno nejpozději do:

ŽADATEL: [redacted]

(jméno fyzické nebo právnické osoby – obch. název firmy)

odpovědný pracovník firmy:

rodné číslo: IČO:

adresa: [redacted]

PSC: 373 41 telefon: [redacted]

Podpis žadatele: [redacted]

Razítko firmy:

/, otočte./



Firma

**MAGISTRÁT MĚSTA  
ČESKÉ BUDĚJOVICE**  
námy Přemysla Otakara II. 51, 2  
PSČ: 370 92

**KOPIE STVRZENKY**

**č. A 3688700**

DiČ

ze dne

Přijato od

Osoba, jméno, příjmení

Účel platby

Kč

slovy Kč

Cena bez DPH

+ % DPH

Přijal (podpis)

71 00 318

8/2008

TPCS Plat

2. strana žádosti o povolení napojení sousední nemovitosti na silnici

**Stanovisko Správy a údržby silnic Jihočeského kraje, p.o., Nemanická 10, České Budějovice (tel. 387220905) k žádosti o povolení napojení sousední nemovitosti na silnici**

S napojením výše uvedené nemovitosti na silnici v naší správě **souhlasíme – nesouhlasíme –**  
(nehodící se škrtněte)

podmínek:

1. budou respektovány veškeré podmínky rozhodnutí odboru dopravy a silničního hospodářství Magistrátu města České Budějovice, o jehož vydání požádáte
2. napojení bude provedeno podle schválené projektové dokumentace, minimální průměr rour pro zadržovací příkopu bude 40 cm
3. napojení na silnici bude opatřeno živičnou úpravou a bude zabráněno odtoku vody z přilehlého pozemku na silnici
4. zadržovací příkopu bude na obou koncích opatřeno betonovými nebo kamennými čely
5. po skončení prací bude celý silniční pozemek uveden do původního stavu

+ **BUDOU DODRŽEVY PODMÍNKY VYJÁDŘENÍ č.j. 2804/10**  
**26. DUB 27.8.2010**

(další podmínky – případně uveďte samostatně)

Správa a údržba silnic Jihočeského kraje,  
závod ČESKÉ BUDĚJOVICE  
Nemanická 10, 370 10 Č. Budějovice  
IČO: 709 71 641

V Č. Budějovicích dne: .....

Razítko

Správa a údržba silnic Jihočeského kraje, p.o.  
+ podpis odpovědného pracovníka

**Stanovisko Policie ČR – dopravního inspektorátu v Č. Budějovicích, Pražská tř. (tel.:387626494, 387626490) k žádosti o povolení napojení sousední nemovitosti na silnici**

S napojením výše uvedené nemovitosti na silnici **souhlasíme – nesouhlasíme –**  
(nehodící se škrtněte)

za těchto

podmínek:

V Č. Budějovicích dne: .....

POLICIE ČESKÉ REPUBLIKY  
KRAJSKÉ ŘEDITELSTVÍ POLICIE  
JIHOČESKÉHO KRAJE  
ÚZEMNÍ ODŘEČENÍ ČESKÉ BUDĚJOVICE  
DOPRAVNÍ INSPEKTORÁT  
ROSTOVNÍ PŘÍHRADKA 126  
371 05 ČESKÉ BUDĚJOVICE  
Č.j. KRPG-289-645 /ČJ-2010-020106  
Razítko VALIS  
Policie ČR – DI v Č. Budějovicích  
+ podpis odpov. pracovníka

26. cervce 2010

**POUČENÍ:**

K vyplněné žádosti, potvrzené Správou a údržbou silnic Jihočeského kraje, p.o. v Č. Budějovicích a Policií ČR – Dopravním inspektorátem v Č. Budějovicích přiložte:

- jednoduchou projektovou dokumentaci (situaci, snímek z pozemkové mapy evidence nemovitostí, příčný a podélný řez)
- doklad o vlastnických, užívatelských či jiných právech k připojované nemovitosti (výpis z katastru nemovitostí)
- doklad o zaplacení správního poplatku za vydání rozhodnutí o povolení zvláštního užívání silnice podle zák. č. 368/92 Sb., o správních poplatcích, ve znění pozdějších předpisů – sazebník – část II. pol.

**PŘÍLOHY: dle výše uvedeného „poučení“**

## SEZNAM DOKLADŮ KE SPISU

číslo jednací:

Zahájeno:

p.č.	Název
1	KATASTRÁLNÍ MAPA + VÝPIS
2	PROJEKT SJEZDU: - ROZHLEDOVÉ FOMĚRY
	- SITUACE S ROZMĚRY
	- PŘÍČNÝ A POD. NÁČRT
3	VYJÁDŘENÍ SAÚS
4	VYJÁDŘENÍ OBCE - HLUBOKÁ NI VLT.
5	STVRŽENKA NA 500 Kč



**Magistrát města České Budějovice**  
Odbor dopravy a silničního hospodářství  
nám. Přemysla Otakara II, č. 1, 2



Toto rozhodnutí ~~nebylo~~ právní mocí  
dne 8. 2. 2011  
podpis: [redacted]

Magistrát města České Budějovice  
Ing. Jaroslav Mráz  
Odbor dopravy a silničního hospodářství  
Kněžská 19  
370 92 České Budějovice

Pan [redacted]

Internet: <http://www.c-budejovice.cz/>

Značka: ODaSH/10/15398/Fal-II/146 Vyřizuje: Tahař Ant. 38 680 4405 Tel.: 38 680 4405 E-mail: [tahařousa@c-budejovice.cz](mailto:tahařousa@c-budejovice.cz) Č.j.: Datum: 2011-01-07

## ROZHODNUTÍ

Odbor dopravy a silničního hospodářství Magistrátu města České Budějovice jako příslušný silniční správní úřad podle § 40 odst. 4 písm. a) zákona č. 13/1997 Sb., o pozemních komunikacích v souladu s ustanovením § 10 odst. 1, 4 písm. a), 5 silničního zákona a § 11 a 12 odst. 1-6 vyhl. č. 104/1997 Sb., kterou se provádí zákon o pozemních komunikacích ve znění vyhl. č. 355/2000 Sb. se souhlasem správce dotčené komunikace-Správy a údržby silnic Jihočeského kraje, a Policie ČR, Krajského ředitelství Policie Jihočeského kraje Dopravního inspektorátu České Budějovice

**povoluje**

**žadatelé:**

Pan [redacted]

paní [redacted]

**připojení sousední nemovitosti - RD**  
**pozemek p. č. 951/kat. území Hluboká nad Vltavou**

**na silnici č. II/146 poz. p. č. 957/11 kat. území Hluboká nad Vltavou**

**za těchto podmínek:**

- Připojení bude provedeno v souladu se závaznou normou ČSN 73 6102 „Projektování křižovatek na silničních komunikacích“, které bude předloženo k žádosti o stavební povolení s doplněním technických detailů provedení připojení. Pro snížení případných následků nehody bude provedena šikmá úprava čela propustku dle předložené dokumentace. Jmenovitá světlost trub propustku musí být v souladu s § 12 vyhl. Ministerstva dopravy a spojů ČR č. 104/1997 Sb., kterou se provádí zákon o pozemních komunikacích ve znění vyhl. č. 355/2000 Sb.
- Případná vrata v oplocení pozemku budou provedena na dálkové ovládání nebo jejich osazení od okraje vozovky bude provedeno tak, aby vozidlo vjíždějící na připojovanou nemovitost mohlo plynule odbočit bez zastavení na silnici č. II/146.

**Minimální vzdálenost vrat (bez dálkového ovládání) nesmí být menší než 6 m od krajnice silnice.** V případě otevírání směrem k silnici se tato vzdálenost zvětší úměrně k jejich šíři.

**MAGISTRÁT MĚSTA  
ČESKÉ BUDĚJOVICE**

odbor dopravy a silničního hospodářství  
Schváleno  
rozhodnutím č. 10/15398

Ze dne: 7.1

3. Bezpečnostní odstupová vzdálenost bude dle ČSN 73 6110 - tato vzdálenost představuje limitní polohu pevných překážek - oplocení, přípojných skříněk, sloupů veřejného osvětlení, hydrantů apod.
4. Zřízení připojení nesmí být ohrožena dotčená pozemní komunikace č. II/146, bezpečnost a plynulost silničního provozu na ní a to zejména případným sváděním nebo odtékáním vody na silniční těleso v důsledku nevhodného technického napojení.
5. Budou dodržena vyjádření Správy a údržby silnic Jihočeského kraje, ze dne 27. 8. 2010 Č.j.:2804/10 a Policie ČR, Krajského ředitelství Policie Jihočeského kraje Dopravního inspektorátu, Poštovní příhrádka č. 125, 371 05 České Budějovice, Č.j.: KRPC-289 - 645/ Č.j-2010-020106 ze dne 26. 7. 2010 přiložené k žádosti.
6. Vlastník je povinen udržovat připojení v náležitém technickém stavu, čistotě a dbát na to, aby nedocházelo k poškození, znečišťování a podmáčení přilehlé silnice č. II/146.
7. V případě potřeby provedení dopravního opatření na silnici č. II/146 (částečná uzavírka, omezení apod.) v souvislosti s prováděním výstavby sjezdu (nájezdu) podáte odboru dopravy a silničního hospodářství Magistrátu města České Budějovice žádost o stanovení místní a přechodné úpravy provozu na pozemní komunikaci s vyjádřením Správy a údržby silnic Jihočeského kraje, a Policie ČR, Krajského ředitelství Policie Jihočeského kraje Dopravního inspektorátu, Poštovní příhrádka č. 125, 371 05 České Budějovice.
8. Před zahájením prací bude předán úsek silnice k provedení stavby a sepsán předávací protokol se správcem dotčené pozemní komunikace-Správou a údržbou silnic Jihočeského kraje, závodem České Budějovice.
9. Žadatel seznámí s podmínkami tohoto rozhodnutí dodavatele stavebních prací a ručí za veškeré škody, které mohou vzniknout uživatelům silnice v důsledku nedodržování stanovených podmínek.
10. Po dokončení prací a uvedení silničního pozemku do nezávadného stavu vyzve žadatel neprodleně Správu a údržbu silnic Jihočeského kraje, k jeho protokolárnímu zpětnému převzetí. Toto je možné spojit s kolaudačním řízením.
11. Povinnost vlastníka přilehlého pozemku (nemovitosti) je udržovat bezpečné rozhledové poměry v místě napojení sjezdu (nájezdu) na silnici č. II/146.
12. Při převodu vlastnictví nebo užívání napojení jinou osobou či organizací se převádí povinnost dodržování těchto podmínek na nového majitele či uživatele úseku napojení.
13. Žadatel je povinen po dobu 36 měsíců od termínu protokolárního převzetí zabezpečovat průběžně a bez prodlení odstranění případných závad vzniklých v místě napojení na silnici č. II/146.
14. Aco-drain musí být proveden tak, aby svou kapacitou pojal veškerou vodu z připojené plochy. Voda z připojeného pozemku nesmí vtékat na silnici, dle § 12 vyhl. Ministerstva dopravy a spojů ČR č. 104/1997 Sb.

Platnost tohoto povolení se stanoví na dobu jednoho roku ode dne nabytí právní moci, nebude-li do této doby vydáno územní rozhodnutí na stavbu, ke které se povoluje připojení.

Nesplnění podmínek tohoto rozhodnutí zakládá skutkovou podstatu přestupku, za který může silniční správní úřad uložit pokutu podle zákona č. 200/1990 Sb., o přestupcích ve znění pozdějších předpisů až do výše 10 000 Kč nebo podle § 42 silničního zákona až do výše 200 000 Kč.

Toto povolení n e n a h r a z u j e smlouvu o nájmu části silničního pozemku podle § 25 odst. 2 silničního zákona ani žádná jiná povolení pro provedení prací podle stavebních, vodohospodářských či jiných předpisů.



**Odůvodnění rozhodnutí:**

Žádost, kterou předložili - [redacted]  
nad Vltavou a Paní Ing. [redacted]  
Vltavou, dne 22. 12. 2010 o vydání rozhodnutí o připojení výše uvedené nemovitosti byla doložena výpisem z katastru nemovitosti, kopií katastrální mapy v kat. území Hluboká nad Vltavou a situací navrženého provedení.

Protože byly zároveň splněny zákonné podmínky pro vydání tohoto rozhodnutí, kterými jsou předchozí souhlas správce komunikace-Správy a údržby silnic Jihočeského kraje a kladné vyjádření Policie ČR, Krajského ředitelství Policie Jihočeského kraje Dopravního inspektorátu, Poštovní příhrádka č. 125, 371 05 České Budějovice, odbor dopravy a silničního hospodářství Magistrátu města České Budějovice po posouzení žádosti a příslušných vyjádřeních neshledal důvody bránící vydání příslušného rozhodnutí a rozhodl tak, jak je uvedeno ve výroku a stanoveno podmínkami tohoto rozhodnutí.

**Účastníci řízení – ( § 27 odst. 1, 2. zákona č. 500/2004 Sb., správního řádu ):**

Správa a údržba silnic Jihočeského kraje, závod České Budějovice, Nemanická 10, 370 10 České Budějovice

Pan [redacted]

Paní [redacted]

**Poučení o odvolání:**

Proti tomuto rozhodnutí se lze odvolat do 15 dnů ode dne jeho oznámení ke Krajskému úřadu, odboru dopravy a silničního hospodářství, se sídlem U Zimního stadionu 1952/2, 370 76 České Budějovice v Českých Budějovicích, podáním u zdejšího odboru dopravy a silničního hospodářství Magistrátu města České Budějovice.

Ing. Jaroslav M. [redacted]  
Vedoucí odboru dopravy a silničního hospodářství  
Magistrátu města České Budějovice



**Správní poplatek:**

Toto rozhodnutí podléhá správnímu poplatku podle zákona č. 634/2004 Sb., o správních poplatcích, ve znění pozdějších předpisů – položky č. 36 písm. c) poplatek ve výši **500 Kč**, který byl uhrazen dne **30. 12. 2010**

**Obdrželi:**

Pan [redacted]

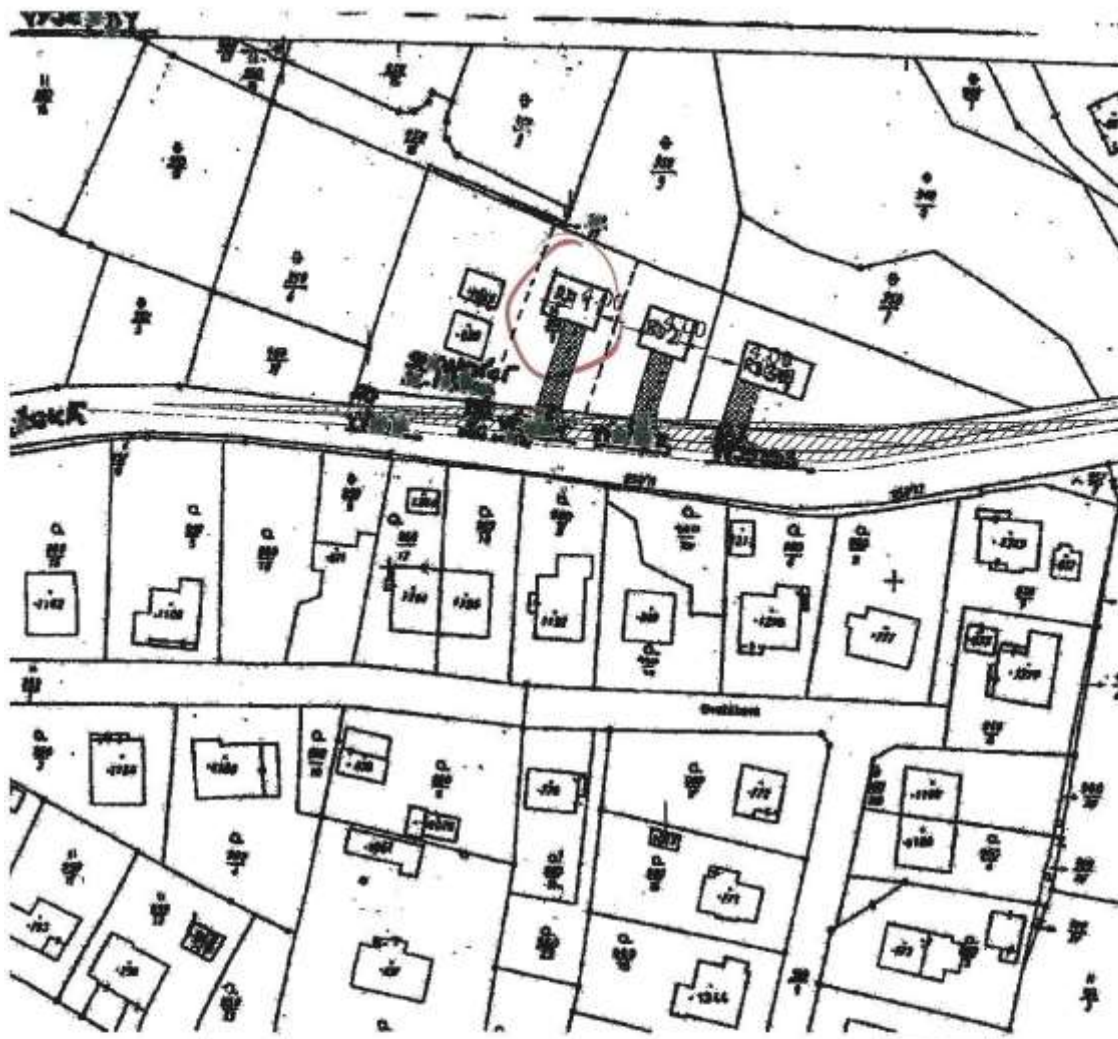
Paní [redacted]

Správa a údržba silnic Jihočeského kraje, závod České Budějovice, Nemanická 10, 370 10 České Budějovice

**Na vědomí:**

Policie ČR, Krajské ředitelství Policie Jihočeského kraje Dopravní inspektorát, Poštovní příhrádka č. 125, 371 05 České Budějovice

Městský úřad Hluboká nad Vltavou, Masarykova 36, 373 41 Hluboká nad Vltavou



Legenda



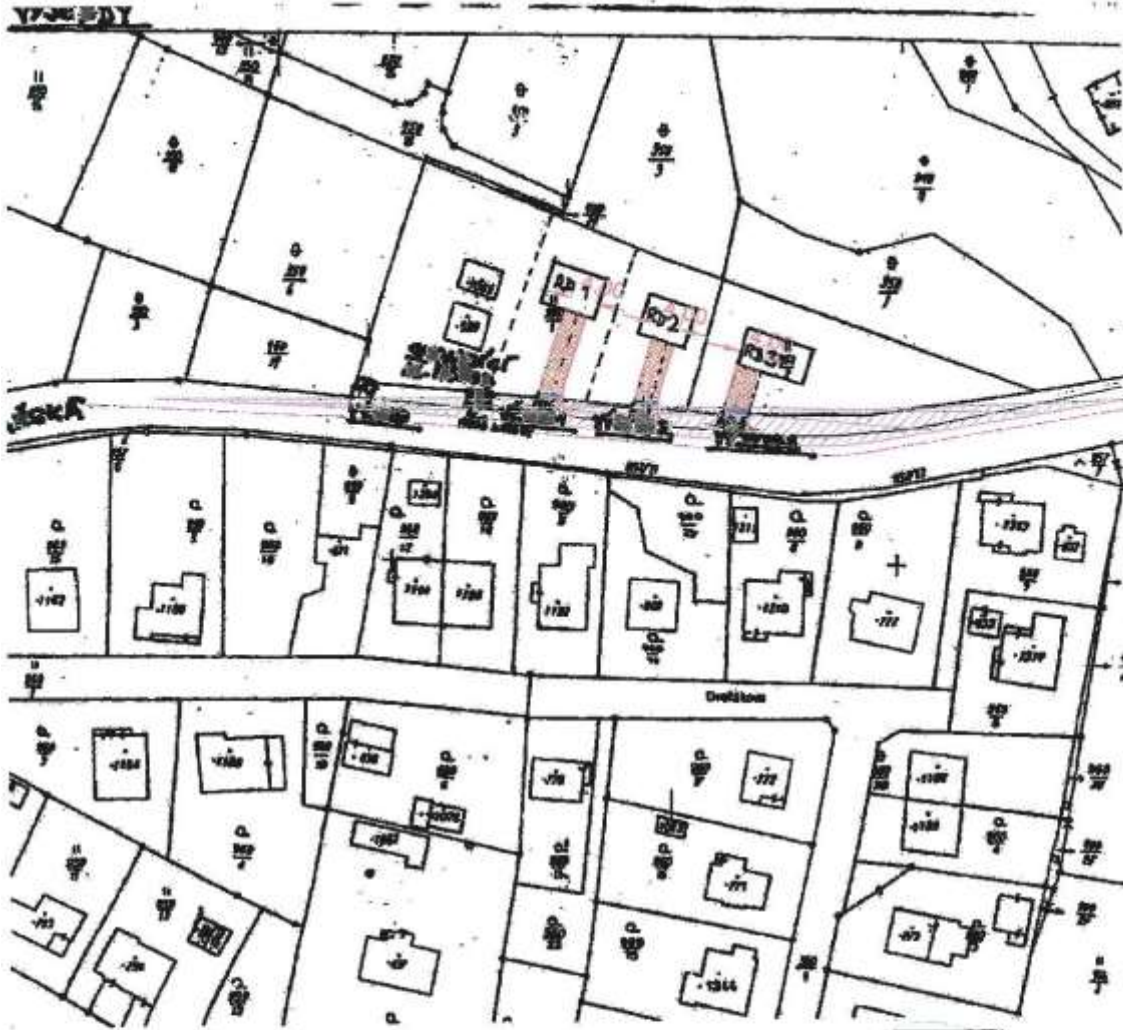
bet.zámková dlažba tl.80 mm



rozhledový trojúhelník podle ČSN 73 6102

Vypracoval	Ing. Lukš	Tech. kontrola	Ing. Pavel Lukš
Kreslí	Ing. Lukš		POK - projektová a inženýrská kancelář Jana Černá řešení 110 08 Dobruška, Pačův vln
Investor	Měša Václav a Jitka 262 63 Solenice 48		formát
Akce	Sjezd ze silnice II/146 na pozemek č.951/1 a 951/2 ve městě Hluboká nad Vltavou k.ú.Hluboká nad Vltavou		datum 07/2010
			úhel sjezd
			č. měřičky 1037
			č. kopie
			archivní č.
Období výkresu	Zákres do KM	Měřítko 1:1000	č. výkresu 2

RD 1

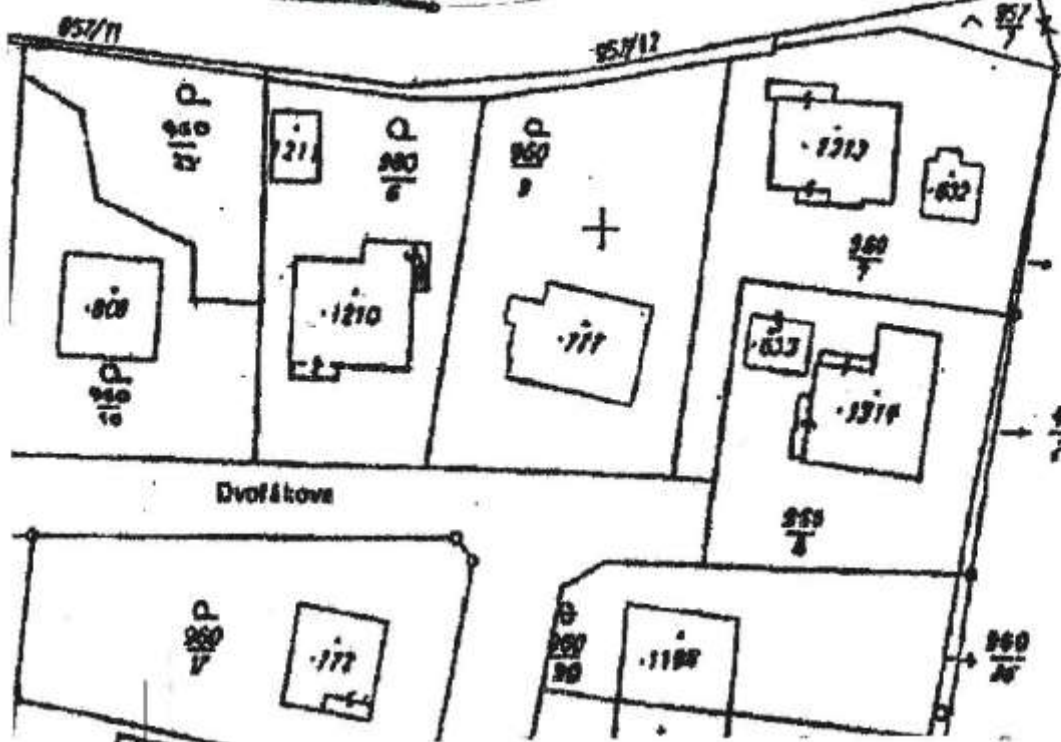
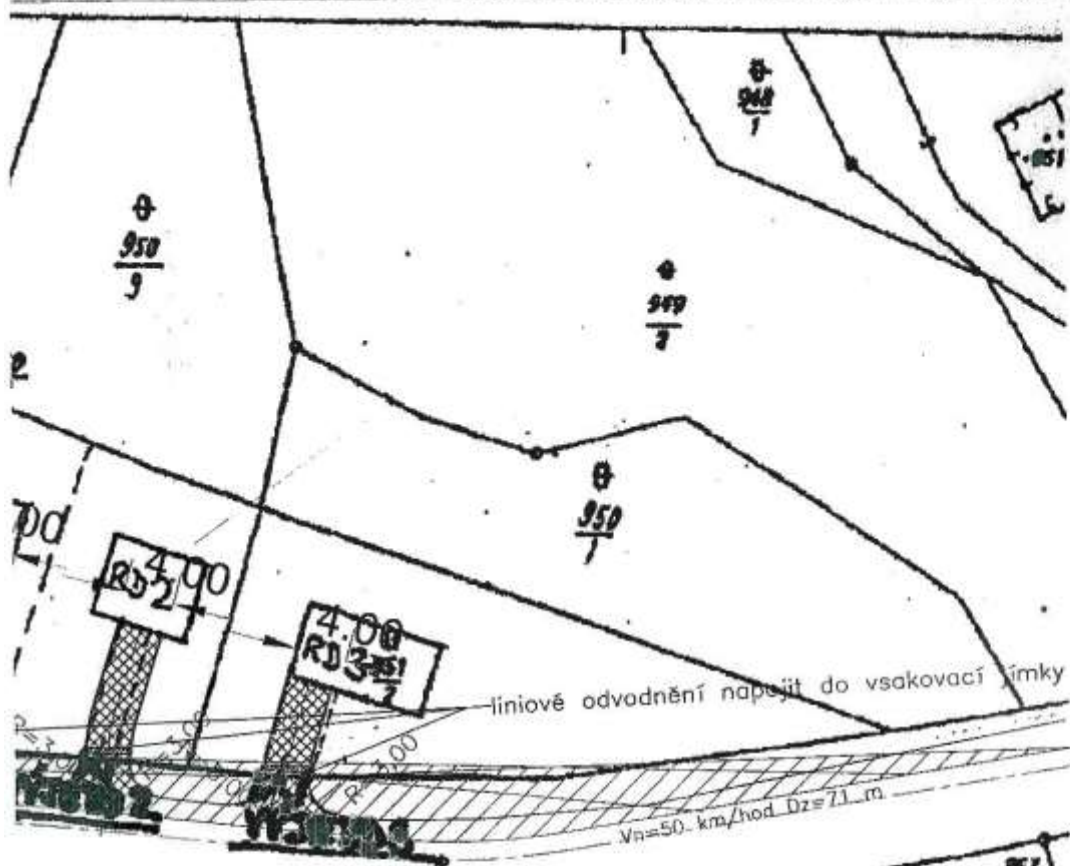


Legenda

-  bet. zámková dlažba tl. 80 mm
-  rozhledový trojúhelník podle ČSN 73 6102

Vypracoval	Edp. projektant	Tech. kontrola	Ing. Petr Látal Petr - inženýrské a projektové služby s.r.o., Česka 140/4 220 00 Praha 2	
Kreslí	[REDACTED]		formát	
Investor			datum	07/2010
Akce		Sjezd ze silnice II/146 na pozemek č.951/1 a 951/2 ve městě Hluboká nad Vltavou k.ú.Hluboká nad Vltavou	účel	sjezd
Období výkresu	Zákres do KM		č. schůzky	1037
			č. kóje	
			archivní č.	
			Mřížka	1:1000
			č. výkresu	2





Připojení sjezdu je navrženo v souladu se zákonem č.13/1997 Sb  
a vyhl.č.104/1997 Sb část třetí, která stanovuje v §12 technické podmínky  
pro připojování komunikací a sousední nemovitosti na komunikaci

Pozn.1: Rozhledové poměry byly stanoveny  
podle ČSN 73 8102 pro uspořádání A a vozidla skupiny 1

Pozn.2: Samostatný sjezd se nachází v obci  
max.povolená rychlost v místě napojení  
je  $V_n=50$  km/hod, délka rozhledu pro vozidla skupiny 1  
tula rychlost  $D_z=71$  m.

Pozn.3: V rozhledovém trojúhelníku se nesmí vyskytovat  
žádné překážky vyšší než 0,7 nad úrovní hran  
tělesa komunikace i sjezdu

Pozn.4: Sjezd bude uzavřen vraty ve vzd.min 8m od okraje vozovky

Pozn.5: Plocha sjezdu bude odvodněna přejezdným líniovým odvodněním  
Povrchová voda ze sjezdu nebude stékat  
na komunikaci.

Pozn.6: Sjezd je navržen pro vjezd vozidel  
skupiny 1

Spád sjezdu max 8,00%

Stávající svah je nutné po celé délce rozhledových trojúhelníků  
výškově snížit na úroveň sjezdů.

26. červce 2010

POLICIE ČESKÉ REPUBLIKY  
KRAJSKÉ ŘEDITELSTVÍ POLICIE  
JIHOČESKÉHO KRAJE 4  
ÚZEMNÍ  
DOPRAV  
POŠTOV  
371 05 0  
JUDĚJOVICE

Navržený sjezd vyhovuje.

### Legenda



bet.zámková dlažba tl.80 mm



rozhledový trojúhelník podle ČSN 73 8102



Vypracoval	Zedp. projektant	Techn. kontrola	listopad 2010
Kreslil			1:500
Inventar			formát
Akce	Sjezd ze silnice II/146 na pozemek č.951/1 a 951/2 ve městě Hluboká nad Vltavou k.ú.Hluboká nad Vltavou		datum 07/2010
			číslo 1037
			číslo 3
Obsah výřezu	Situace		číslo 3
			1:500





4

Vypracoval	Zodp. projektant	Tech. kontrola	ing. Pavel Lonča Pavla Zaprutova a konstruktivní kancelář Jana Čapka 108/4 250 01 Hluboká nad Vltavou
Kreslí			
Investor			formát
Akce	Sjezd ze silnice II/146 na pozemek č.951/1 a 951/2 ve městě Hluboká nad Vltavou k.ú.Hluboká nad Vltavou		datum 07/2010
Obsah výkresu	Technická zpráva		číslo 1037
			č. kopie
			archivní č.
			Měřítko
			č. výkresu 1

## 1. Průvodní část

- 1.1 Stavebník : 
- 1.2 Projektant : 
- 1.3 Název stavby : Zřízení sjezdu ze silnice II/146  
na pozemek č.951/1 a 951/2  
k.ú.Hluboká nad Vltavou
- 1.4 Místo stavby : Hluboká nad Vltavou  
k.ú.Hluboká nad Vltavou  
poz.č.951/1 a 951/2
- 1.6 Předpokládaná doba výstavby
- |           |         |
|-----------|---------|
| zahájení  | 03/2011 |
| dokončení | 12/2011 |

## 2. Popis stavby

Stavbou 3 sjezdů bude umožněno napojení uvažovaných novostaveb pozemku č.951/1 a 951/2. Pozemek č.951/1 bude rozdělen na 3 parcely. Na první kde zatím zůstává stávající zástavba přístupná stávajícím sjezdem. Další 2 parcely vzniklé rozdělením pozemku č.951/1 budou přístupné vybudováním nových sjezdů. Na pozemku č.951/2 vznikne jedna stavební parcela. Celkem dojde k výstavbě 3 RD na těchto dvou pozemcích.

Stávající svah bude nutné pro jednotlivé sjezdy odebrat aby byl dodržen spád dle řezu sjezdem. Zářezy musí být provedeny tak, aby nebyly narušeny rozhledové trojúhelníky.

Pokud sjezdy budou uzavřeny vraty pak tato umístít min 6 m od okraje vozovky  
Sjezd bude sloužit pro vjezd automobilů do hmotnosti 3,5 t.

Aby nedošlo k zatékání dešťových z povrchu sjezdu budou na hranici pozemku stavebníků osazeno liniové odvodnění, které bude napojeno na vsakovací jímky.

Okraje sjezdu budou lemovány bet.obrubníky ABO 2-15.

Zesílený sjezd bude prodloužen až ke asf.vozovce s poloměry náběhů min.3,00 m.

Výškově je nutné se přizpůsobit stávající komunikaci.

Obrubníky u komunikace budou sníženy na 20 mm nad povrch vozovky s plynulým napojením na povrch vozovky.

Navrhované složení sjezdu .

- Betonová dlažba mrazuvzdorná tl.80 mm
- Kladecí vrstva 40 mm
- Kamenivo zpevněné cementem 150 mm
- Štěrkodrt' 200 mm

Alternativně je možné sjezd provést s povrchem z ABS s podkladními vrstvami odpovídajícím zatížení od vozidel pro které je sjezd budován.

Pro konstrukce vozovky je nutné mít zemní pláň ztuhnutou na min Edef2 = 45 Mpa

Výpočet rozhledového trojúhelníku

Sjezd je umístěn v obci

dovolená rychlost = 50 km/hod

Délka pro zastavení dle ČSN 73 6102 je 71 m.

Graficky byly rozhledové trojúhelníky zakresleny dle ČSN 73 6101 tak, že jedna odvěsna se vynáší na obě strany od sjezdu na obě strany od sjezdu do osy přílehlého jízdního pruhu. Druhá odvěsna se vynáší do osy sjezdu tak, aby vrchol rozhledového trojúhelníka na výjezdu byl u sjezdu vzdálen 3,00 m od vnější hrany přílehlého jízdního pásu.

Na takto vymezené ploše rozhledového trojúhelníka nesmí být žádné překážky vyšší než 0,7 m nad úrovní jízdního pruhu (ani okolní terén). Příпустné jsou ojedinělé překážky o šířce menší než 0,15 m a ve vzájemné vzdálenosti větší než 10 m (v.o., SDZ, strom atd).

Upozornění . Před zahájením stavby je nutno nechat vytýčit veškeré podzemní kabely.

P.Č. 4



**Městský úřad Hluboká nad Vltavou**  
Odbor stavební a stavební úřad  
Masarykova 36, Hluboká nad Vltavou, 373 41

Č.j.: 5555/1/10/Ká-vyj.  
Vyřizuje: Ivana Káňová (linka 328)  
e-mail: kanova@hluboka.cz

Hluboká nad Vltavou dne 11.11.2010



Sjezd ze silnice II/146

Stavební úřad Městského úřadu Hluboká nad Vltavou, jako stavební úřad příslušný podle § 13 odst. 1 písm. f) zákona č. 183/2006 Sb., o územním plánování a stavebním řádu (stavební zákon), ve znění pozdějších předpisů (dále jen "stavební zákon"), Vám sděluje, že není příslušným k posuzování projektu ani k vydání souhlasu ve smyslu ustanovení § 10 odst. 4 písm. b), neboť se jedná o komunikaci ve vlastnictví Jihočeského kraje, kterou spravuje Správa a údržba silnic JK.

Ze znalosti místních poměrů však doporučujeme, aby byl sjezd řešen společně pro všechny 3 RD, nejlépe napojením na ul. Kaštanovou.

Ing. Petr SMRČKA  
vedoucí stavebního úřadu  
MÚ Hluboká nad Vltavou



MĚSTSKÝ ÚŘAD  
STAVEBNÍ ÚŘAD  
373 41 Hluboká n/Vlt.

Obdrželi (doručenky):

- adresát + PD
- Mag. města Č. Budějovice, ODaSH, nám. P. Otakara II. 1, 370 92 Č. Budějovice

Tel: 387 001 322, předvolba 387 001+linka  
Fax: 387 001 320

Úřední dny:  
PO a ST 7.30 - 11.30  
12.00 - 17.00



Tiskový výstup informativního charakteru  
Informace o parcelách KN

P.C. 1)  
Údaje katastru nemovitostí

Platnost k: 10.12.2010 11:40



20311 České Budějovice  
639605 Hluboká nad Vltavou

Obec 544485 Hluboká nad Vltavou

**Parcela 949/3**  
Výměra [m2] 786  
Druh pozemku ostatní plocha  
Mapa HLUBOKA.NAD.VLTAVOU,2-8/2

K nemovitosti je zapsáno jiné věcné právo, poznámka nebo upozornění  
Výměra vypočtena Ze souřadnic v S-JTSK  
Způsob využití Jiná plocha  
Řízení Z-6717/2006-301

LV	Vlastník, jiný oprávněný	Adresa	Char.	Spoluvt.podíl	Typ práv.vztahu
2164				1/2	Vlastnické právo
				1/2	Vlastnické právo

**Parcela 949/11**  
Výměra [m2] 600  
Druh pozemku ostatní plocha  
Mapa HLUBOKA.NAD.VLTAVOU,2-8/41

Výměra vypočtena Ze souřadnic v S-JTSK  
Způsob využití Jiná plocha  
Řízení V-5737/2003-301

LV	Vlastník, jiný oprávněný	Adresa	Char.	Spoluvt.podíl	Typ práv.vztahu
2182	Barták Jaroslav	Česká 325, 373 44 Zlív			Vlastnické právo

**Parcela 950/1**  
Výměra [m2] 1153  
Druh pozemku ostatní plocha  
Mapa HLUBOKA.NAD.VLTAVOU,2-8/2

Výměra vypočtena Graficky nebo v digitalizované mapě  
Způsob využití Jiná plocha  
Řízení Z-6800288/1997-301

LV	Vlastník, jiný oprávněný	Adresa	Char.	Spoluvt.podíl	Typ práv.vztahu
1613					Vlastnické právo

**Parcela 950/2**  
Výměra [m2] 1329  
Druh pozemku trvalý travní porost  
Způsob ochrany zemědělský půdní fond  
Mapa HLUBOKA.NAD.VLTAVOU,2-8/41

Výměra vypočtena Ze souřadnic v S-JTSK  
Řízení V-43/2003-301

Kód BPEJ	Výměra	LV	Vlastník, jiný oprávněný	Adresa	Char.	Spoluvt.podíl	Typ práv.vztahu
52212	1329	1	Město Hluboká nad Vltavou	Masarykova 36, 373 41 Hluboká nad Vltavou			Vlastnické právo

**Parcela 950/3**  
Výměra [m2] 501  
Druh pozemku ostatní plocha  
Mapa HLUBOKA.NAD.VLTAVOU,2-8/2

Výměra vypočtena Ze souřadnic v S-JTSK  
Způsob využití Jiná plocha  
Řízení V-6935/2009-301

LV	Vlastník, jiný oprávněný	Adresa	Char.	Spoluvt.podíl	Typ práv.vztahu
2464				1/2	Vlastnické právo
				1/2	Vlastnické právo

1.5.9

Tiskový výstup Informativního charakteru  
Informace o parcelách KN

Údaje katastru nem.

Platnost k: 10.12.2010

Okres CZ0311 České Budějovice  
Kat.území 639605 Hluboká nad Vltavou

Obec 544485 Hluboká nad Vltavou

Parcela 950/6

Výměra [m2] 1233

Druh pozemku ostatní plocha

Mapa HLUBOKA.NAD.VLTAVOU,2-8/41

Výměra vypočtena Ze souřadnic v S-JTSK

Způsob využití jiná plocha

Řízení V-4038/2001-301

LV Vlastník, jiný oprávněný

1612

Char. Spoluvi.podíl

Typ práv.vztahu

Vlastnické právo

Parcela 950/9

Výměra [m2] 1245

Druh pozemku ostatní plocha

Mapa HLUBOKA.NAD.VLTAVOU,2-8/41

Výměra vypočtena Graficky nebo v digitalizované mapě

Způsob využití jiná plocha

Řízení Z-6800288/1997-301

LV Vlastník, jiný oprávněný

1613

Char. Spoluvi.podíl

Typ práv.vztahu

Vlastnické právo

Parcela 950/19

Výměra [m2] 486

Druh pozemku ostatní plocha

Mapa HLUBOKA.NAD.VLTAVOU,2-8/41

Výměra vypočtena Ze souřadnic v S-JTSK

Způsob využití jiná plocha

Řízení V-6705/2001-301

LV Vlastník, jiný oprávněný

1612

Char. Spoluvi.podíl

Typ práv.vztahu

Vlastnické právo

Parcela 950/21

Výměra [m2] 29

Druh pozemku ostatní plocha

Mapa HLUBOKA.NAD.VLTAVOU,2-8/41

Výměra vypočtena Ze souřadnic v S-JTSK

Způsob využití jiná plocha

Řízení Z-7933/2002-301

LV Vlastník, jiný oprávněný

1613

Char. Spoluvi.podíl

Typ práv.vztahu

Vlastnické právo

Parcela 951/1

Výměra [m2] 2116

Druh pozemku trvalý travní porost

Způsob ochrany zemědělský půdní fond

Mapa HLUBOKA.NAD.VLTAVOU,2-8/41

Výměra vypočtena Graficky nebo v digitalizované mapě

Řízení Z-6800216/1999-301

Kód BPEJ

Výměra

52212

2116

LV Vlastník, jiný oprávněný

125

Char. Spoluvi.podíl

SJM

Typ práv.vztahu

Vlastnické právo

Parcela 951/2

Výměra [m2] 548

Druh pozemku trvalý travní porost

Způsob ochrany zemědělský půdní fond

Mapa HLUBOKA.NAD.VLTAVOU,2-8/41

Výměra vypočtena Graficky nebo v digitalizované mapě

Řízení Z-6800013/1978-301

Vytvořil: KATASTR\HUBICOVAJ

Katastrální úřad pro Jihočeský kraj, Katastrální  
pracoviště České Budějovice  
strana 2/4

10.12.2010 11:40

Tiskový výstup informativního charakteru  
Informace o parcelách KN

Údaje katastru nemovitostí

Platnost k: 10.12.2010 11:40

Katastrální území: CZ0311 České Budějovice  
639605 Hluboká nad Vltavou

Obec: 544485 Hluboká nad Vltavou

Parcela	951/2				
Kód BPEJ	Výměra				
52212	948				
LV	Vlastník, jiný oprávněný	Adresa	Char. Spoluvl.podíl	Typ práv.vztahu	
125			SJM	Vlastnické právo	
Parcela	954/3				
Výměra [m2]	426	Výměra vypočtena	Ze souřadnic v S-JTSK		
Druh pozemku	ostatní plocha	Způsob využití	jiná plocha		
Mapa	HLUBOKA.NAD.VLTAVOU,2-8/41	Řízení	Z-6800235/1998-301		
LV	Vlastník, jiný oprávněný	Adresa	Char. Spoluvl.podíl	Typ práv.vztahu	
1	Město Hluboká nad Vltavou	Masarykova 36, 373 41 Hluboká nad Vltavou		Vlastnické právo	
Parcela	954/5				
Výměra [m2]	1067	Výměra vypočtena	Ze souřadnic v S-JTSK		
Druh pozemku	ostatní plocha	Způsob využití	jiná plocha		
Mapa	HLUBOKA.NAD.VLTAVOU,2-8/41	Řízení	V-43/2003-301		
LV	Vlastník, jiný oprávněný	Adresa	Char. Spoluvl.podíl	Typ práv.vztahu	
1	Město Hluboká nad Vltavou	Masarykova 36, 373 41 Hluboká nad Vltavou		Vlastnické právo	
Parcela	955				
Výměra [m2]	1075	Výměra vypočtena	Graficky nebo v digitalizované mapě		
Druh pozemku	ostatní plocha	Způsob využití	sportoviště a rekreační plocha		
Mapa	HLUBOKA.NAD.VLTAVOU,2-8/41	Řízení	Z-6800235/1998-301		
LV	Vlastník, jiný oprávněný	Adresa	Char. Spoluvl.podíl	Typ práv.vztahu	
1	Město Hluboká nad Vltavou	Masarykova 36, 373 41 Hluboká nad Vltavou		Vlastnické právo	
Parcela	957/11				
Výměra [m2]	26	Výměra vypočtena	Graficky nebo v digitalizované mapě		
Druh pozemku	zahradka	Způsob ochrany	zemědělský půdní fond		
Mapa	HLUBOKA.NAD.VLTAVOU,2-8/41	Řízení	Z-6800235/1998-301		
Kód BPEJ	Výměra				
52212	26				
LV	Vlastník, jiný oprávněný	Adresa	Char. Spoluvl.podíl	Typ práv.vztahu	
1	Město Hluboká nad Vltavou	Masarykova 36, 373 41 Hluboká nad Vltavou		Vlastnické právo	
Parcela	957/12				
Výměra [m2]	60	Výměra vypočtena	Graficky nebo v digitalizované mapě		
Druh pozemku	zahradka	Způsob ochrany	zemědělský půdní fond		
Mapa	HLUBOKA.NAD.VLTAVOU,2-8/41	Řízení	Z-6800235/1998-301		
Kód BPEJ	Výměra				
52212	60				

Tiskový výstup informativního charakteru  
Informace o parcelách KN

Údaje katastru nemovitostí

Platnost k: 10.12.2010

Okres CZ0311 České Budějovice  
Kat.území 639805 Hluboká nad Vltavou

Obec 544485 Hluboká nad Vltavou

Parcela 957/12

LV Vlastník, jiný oprávněný  
1 Město Hluboká nad Vltavou

Adresa Masarykova 36, 373 41 Hluboká nad Vltavou

Char. Spoluvl.podíl

Typ práv.vztahu  
Vlastnické právo

Parcela 1740/1

Výměra [m2] 4806

Druh pozemku ostatní plocha

Mapa HLUBOKA.NAD.VLTAVOU,2-8/41

LV Vlastník, jiný oprávněný  
642 Jihočeský kraj

Správa a údržba silnic  
Jihočeského kraje

Adresa U Zimního stadionu 1952/2, České Budějovice 7, 370 26  
Nemanická 2133/10, České Budějovice 3, 370 10 České Budějovice 10

Char. Spoluvl.podíl

Typ práv.vztahu  
Vlastnické právo

Hospodaření se  
svěřeným majetkem  
kraje

Parcela 1745/3

Výměra [m2] 5640

Druh pozemku ostatní plocha

Mapa HLUBOKA.NAD.VLTAVOU,2-8/41

LV Vlastník, jiný oprávněný  
642 Jihočeský kraj

Správa a údržba silnic  
Jihočeského kraje

Adresa U Zimního stadionu 1952/2, České Budějovice 7, 370 26  
Nemanická 2133/10, České Budějovice 3, 370 10 České Budějovice 10

Char. Spoluvl.podíl

Typ práv.vztahu  
Vlastnické právo

Hospodaření se  
svěřeným majetkem  
kraje

PU.....<sup>H014</sup>20<sup>10</sup>.....<sup>1214</sup>-301.....

Katastrální úřad pro Jihočeský kraj  
Katastrální pracoviště České Budějovice

370

Vyhotovil: KATASTR\MURICOVAJ

Katastrální úřad pro Jihočeský kraj, Katastrální  
pracoviště České Budějovice  
strana 4/4

10.12.2010 11:40

D.A.A.





805





ALUBOND N/115 ALUBOND N/115  
ALUBOND N/115 #1 N/115 2.8/41 (205) 1:1000

10-12-2010

H01610-201-100

Jarmila Buřičová

10-12-2010



Ann ✓


4

P.č. 3)

## SPRÁVA A ÚDRŽBA SILNIC JIHOČESKÉHO KRAJE



příspěvková organizace  
**Nemanická 2133/10, PSČ 370 10 České Budějovice**  
 zapsaná v obchodním rejstříku, vedeném Krajským soudem v Českých Budějovicích  
 odd.Pr, vložka 173, datum zápisu dne 1.7.2002  
**závod České Budějovice**  
 Nemanická 2133/10, PSČ 370 10 České Budějovice



Váš dopis značky / ze dne

Naše značka  
 SÚS ČB/2809 10/

Vyřizuje / linka České Budějovice  
 Straža/387 021 061 27.8.2010

### **Připojení nemovitosti pozemek p.č. 951/1 a 951/2 v k.ú. Hluboká nad Vltavou na silnici II/146 – vyjádření pro povolení připojení**

Jihočeský kraj zastoupený Správou a údržbou silnic Jihočeského kraje – závodem České Budějovice souhlasí s výše uvedeným připojením za následujících podmínek:

- 1) O povolení připojení na silnici II/146 bude požádáno u příslušného silničního správního úřadu ve smyslu § 10 zák. č. 13/1997 Sb při dodržení následujících technických podmínek obsažených §12 vyhl. 104/1997 Sb
- 2) Povrch připojení bude v délce min. 5 m od napojení na vozovku silnice proveden jako bezprašný a zpevněný ( živičný, dlažba, beton ), aby nedocházelo ke znečišťování vozovky silnice vyjíždějícími vozidly.
- 3) Připojení bude provedeno za účelem příjezdu k rodinnému domu.
- 4) V případě osazení vrat v oplocení pozemku v místě provedeného připojení bude zajištěno, aby vozidla vjíždějící na toto připojení nebyla odstavována na tělese silnice v případě, že budou vrata zavřena a bylo zároveň umožněno otevření vrat pro vjezd těchto vozidel na připojenou nemovitost ( *volná délka připojení pro zastavení vozidla od příjezdného profilu silnice musí odpovídat účelu připojení a typu příjezdějících vozidel a způsobu otevírání vrat- např. osobní vozidla 5 m, nákladní vozidla 10 m při otevírání vrat směrem dovnitř připojené nemovitosti nebo jsou osazena vrat posuvná* ).
- 5) Provedením připojení nesmí dojít ke zhoršení současných odtokových poměrů srážkových vod ze silničního tělesa v místě připojení.
- 6) V místě připojení bude proveden trubní propustek tak, že budou na dno silničního příkopu uloženy betonové trouby o průměru min. 400 mm
- 7) Propustek bude na vtoku a výtoku opatřen čely z lomového kamene nebo betonovými.
- 8) Srážkové vody z povrchu připojení budou bezpečně svedeny mimo vozovku silnice osazením příčného odvodňovacího žlabu před připojením na silnici. Žadatel o povolení připojení na své náklady provede opatření proti vytékání srážkových vod z vozovky silnice na připojovanou nemovitost.
- 9) Napojení povrchu připojení na vozovku silnice bude provedeno pomocí oříznutí hrany vozovky a provedení zálivky mezi vozovkou silnice a novým připojením.
- 10) Vlastník připojované nemovitosti bude udržovat připojení v řádném stavebně – technickém stavu včetně trubního propustku.


Tel : 387 021 011

Fax : 387 021 040

IČO : 70971641

- 11) V případě, že si připojení nemovitosti na silnici II/146 vyžádá úpravu či osazení dopravního značení, dopravního zařízení nebo zlepšení rozhledových podmínek (omezení rychlosti – nejvyšší dovolená rychlost nebo přemístění začátku a konce obce, zrcadlo, odstranění dřevin apod.) budou tato opatření provedena na náklady majitele připojované nemovitosti.
- 12) před započatím prací bude dotčený úsek silnice předán protokolárně žadateli o zvláštní užívání – vedoucí střediska p. Pavel Bohdal tel. 602 140 203
- 13) po ukončení prací bude dotčený úsek silnice předán protokolárně zpět SÚS Jk, závodu České Budějovice
- 14) záruční doba na provedené práce je 36 měsíců

Správa a údržba silnic Jihočeského kraje,  
závod ČESKÉ BUDĚJOVICE  
Nemanická 10, 370 10 Č. Budějovice  
IČO: 708 71 641

  
Miroslav Straka  
TSÚ


P.Č. 4



**Městský úřad Hluboká nad Vltavou**  
Odbor stavební a stavební úřad  
Masarykova 36, Hluboká nad Vltavou, 373 41

Č.j.: 5555/1/10/Ká-vyj.  
Vyřizuje: Ivana Káňová (linka 328)  
e-mail: kanova@hluboka.cz

Hluboká nad Vltavou dne 11.11.2010




Sjezd ze silnice II/146

Stavební úřad Městského úřadu Hluboká nad Vltavou, jako stavební úřad příslušný podle § 13 odst. 1 písm. f) zákona č. 183/2006 Sb., o územním plánování a stavebním řádu (stavební zákon), ve znění pozdějších předpisů (dále jen "stavební zákon"), Vám sděluje, že není příslušným k posuzování projektu ani k vydání souhlasu ve smyslu ustanovení § 10 odst. 4 písm. b), neboť se jedná o komunikaci ve vlastnictví Jihočeského kraje, kterou spravuje Správa a údržba silnic JK.

Ze znalosti místních poměrů však doporučujeme, aby byl sjezd řešen společně pro všechny 3 RD, nejlépe napojením na ul. Kaštanovou.

Ing. Petr SMRČKA  
vedoucí stavebního úřadu  
MÚ Hluboká nad Vltavou

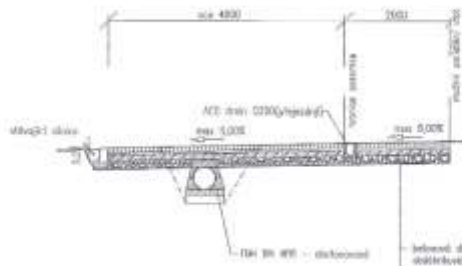
  
MĚSTSKÝ ÚŘAD  
STAVEBNÍ ÚŘAD  
373 41 Hluboká n./Vlt.

Obdrží (doručenky):

- adresát + PD
- Mag. města Č. Budějovice, ODaSH, nám. P. Otakara II. 1, 370 92 Č. Budějovice

Tel: 387 001 322, předvolba 387 001+linka  
Fax: 387 001 320

Úřední dny:  
PO a ST: 7.30 - 11.30  
12.00 - 17.00



- betonová deska s výškovou výškou 100 mm (h)	80 mm	Číslo 72 61 21
- ochranná vrstva (beton)	1	Číslo 72 61 29
- podkladní beton	100 mm	Číslo 72 61 29
- výška	100 mm	Číslo 72 61 29
- výška	100 mm	Číslo 72 61 29

CELKOVÁ VÝŠKA: 170 mm

Pro pět D10 - min 45 MPa  
Pro výška D10 - min 120 MPa



Objekt	Číslo projektu	Typ stavby	Město: [redacted]	
Stavba	[redacted]	[redacted]	datum	2. 4.
Projekt	[redacted]	[redacted]	datum	07/2010
Sjezd ze silnice II/146 na pozemek 2351/1 a 951/2 se měří hloubkě od Vlnové k.č. Hruboká nad Vltavou			úděl	úřed.
			č. stavby	1937
			č. kódu	
			stavba	1.
Typ stavby			Měřítko	č. přílohy
Rež sjezdem			1:50	4.