



Magistrát města České Budějovice
Odbor dopravy a silničního hospodářství
nám. Přemysla Otakara II, č. 1, 2



Toto rozhodnutí nebylo právní mocí
dne 8. 2. 2011
podpisu [redacted]

Magistrát města České Budějovice
Ing. Jaroslav Mráz
Odbor dopravy a silničního hospodářství
Kněžská 19
370 92 České Budějovice

Pan [redacted]

Internet: <http://www.c-budejovice.cz/>

Značka: ODoSH/10/15399/Tal-II/146 Vyřizuje: Talašous Ant. Tel.: 38 680 4405 E-mail: talafousa@c-budejovice.cz Čj.: Datum: 2011-01-07

ROZHODNUTÍ

Odbor dopravy a silničního hospodářství Magistrátu města České Budějovice jako příslušný silniční správní úřad podle § 40 odst. 4 písm. a) zákona č. 13/1997 Sb., o pozemních komunikacích v souladu s ustanovením § 10 odst. 1, 4 písm. a), 5 silničního zákona a § 11 a 12 odst. 1-6 vyhl. č. 104/1997 Sb., kterou se provádí zákon o pozemních komunikacích ve znění vyhl. č. 355/2000 Sb. se souhlasem správce dotčené komunikace-Správy a údržby silnic Jihočeského kraje, a Policie ČR, Krajského ředitelství Policie Jihočeského kraje Dopravního inspektorátu České Budějovice

p o v o l u j e

žadatelji:

Pan [redacted]

pani [redacted]

připojení sousední nemovitosti - RD
pozemek p. č. 951/2 kat. území Hluboká nad Vltavou

na silnici č. II/146 poz. p. č. 957/11 kat. území Hluboká nad Vltavou

**MAGISTRÁT MĚSTA
ČESKÉ BUDĚJOVICE**
odbor dopravy a silničního hospodářství
Schváleno
rozhodnutím č. 70/15399
Ze dne: 7. 2. 2011 [redacted]

za těchto podmínek:

1. Připojení bude provedeno v souladu se závaznou normou ČSN 73 6102 „Projektování křižovatek na silničních komunikacích“, které bude předloženo k žádosti o stavební povolení s doplněním technických detailů provedení připojení. Pro snížení případných následků nehody bude provedena šířká úprava čela propustku dle předložené dokumentace. Jmenovitá světlost trub propustku musí být v souladu s § 12 vyhl. Ministerstva dopravy a spojů ČR č. 104/1997 Sb., kterou se provádí zákon o pozemních komunikacích ve znění vyhl. č. 355/2000 Sb.
2. Případná vrata v oplocení pozemku budou provedena na dálkové ovládání nebo jejich osazení od okraje vozovky bude provedeno tak, aby vozidlo vjíždějící na připojovanou nemovitost mohlo plynule odbočit bez zastavení na silnici č. II/146.

Minimální vzdálenost vrat (bez dálkového ovládání) nesmí být menší než 6 m od krajnice silnice. V případě otevírání směrem k silnici se tato vzdálenost zvětší úměrně k jejich šíři.

2. strana rozhodnutí Č.j.: ODaSH/10/15399/Tal-II/146

3. Bezpečnostní odstupová vzdálenost bude dle ČSN 73 6110 - tato vzdálenost představuje limitní polohu pevných překážek - oplocení , přípojných skříněk , sloupů veřejného osvětlení , hydrantů apod.
4. Zřízením připojení nesmí být ohrožena dotčená pozemní komunikace č. II/146, bezpečnost a plynulost silničního provozu na ní a to zejména případným sváděním nebo odtékáním vody na silniční těleso v důsledku nevhodného technického napojení.
5. Budou dodržena vyjádření Správy a údržby silnic Jihočeského kraje, ze dne 27. 8. 2010 Čj.:2804/10 a Policie ČR, Krajského ředitelství Policie Jihočeského kraje Dopravního inspektorátu , Poštovní příhrádka č. 125 , 371 05 České Budějovice , Č.j.: KRPC-289 - 645/ Č.j-2010-020106 ze dne 26. 7. 2010 přiložené k žádosti.
6. Vlastník je povinen udržovat připojení v náležitém technickém stavu , čistotě a dbát na to , aby nedocházelo k poškození , znečišťování a podmáčení přilehlé silnice č. II/146.
7. V případě potřeby provedení dopravního opatření na silnici č. II/146 (částečná uzavírka , omezení apod.) v souvislosti s prováděním výstavby sjezdu (nájezdu) podáte odboru dopravy a silničního hospodářství Magistrátu města České Budějovice žádost o stanovení místní a přechodné úpravy provozu na pozemní komunikaci s vyjádřením Správy a údržby silnic Jihočeského kraje, a Policie ČR, Krajského ředitelství Policie Jihočeského kraje Dopravního inspektorátu , Poštovní příhrádka č. 125 , 371 05 České Budějovice.
8. Před zahájením prací bude předán úsek silnice k provedení stavby a sepsán předávací protokol se správcem dotčené pozemní komunikace-Správou a údržbou silnic Jihočeského kraje , závodem České Budějovice.
9. Žadatel seznámí s podmínkami tohoto rozhodnutí dodavatele stavebních prací a ručí za veškeré škody , které mohou vzniknout uživatelům silnice v důsledku nedodržování stanovených podmínek.
10. Po dokončení prací a uvedení silničního pozemku do nezávadného stavu vyzve žadatel neprodleně Správu a údržbu silnic Jihočeského kraje, k jeho protokolárnímu zpětnému převzetí. Toto je možné spojit s kolaudačním řízením.
11. Povinností vlastníka přilehlého pozemku (nemovitosti) je udržovat bezpečné rozhledové poměry v místě napojení sjezdu (nájezdu) na silnici č. II/146.
12. Při převodu vlastnictví nebo užívání napojení jinou osobou či organizací se převádí povinnost dodržování těchto podmínek na nového majitele či uživatele úseku napojení.
13. Žadatel je povinen po dobu 36 měsíců od termínu protokolárního převzetí zabezpečovat průběžně a bez prodlení odstranění případných závad vzniklých v místě napojení na silnici č. II/146.
14. **Aco-drain musí být proveden tak , aby svou kapacitou pojal veškerou vodu z připojené plochy.** Voda z připojeného pozemku nesmí vtékat na silnici, dle § 12 vyhl. Ministerstva dopravy a spojů ČR č. 104/1997 Sb.

Platnost tohoto povolení se stanoví na dobu jednoho roku ode dne nabytí právní moci, nebude-li do této doby vydáno územní rozhodnutí na stavbu, ke které se povoluje připojení.

Nesplnění podmínek tohoto rozhodnutí zakládá skutkovou podstatu přestupku, za který může silniční správní úřad uložit pokutu podle zákona č. 200/1990 Sb., o přestupcích ve znění pozdějších předpisů až do výše 10 000 Kč nebo podle § 42 silničního zákona až do výše 200 000 Kč.

Toto povolení **n e n a h r a z u j e** smlouvu o nájmu části silničního pozemku podle § 25 odst. 2 silničního zákona ani žádná jiná povolení pro provedení prací podle stavebních, vodohospodářských či jiných předpisů.

Odůvodnění rozhodnutí:

Žádost, kterou předložili [redacted] nad Vltavou a Paní Ing. [redacted] Vltavou, dne 22. 12. 2010 o vydání rozhodnutí o připojení výše uvedené nemovitosti byla doložena výpisem z katastru nemovitostí, kopií katastrální mapy v kat. území Hluboká nad Vltavou a situací navrženého provedení.

Protože byly zároveň splněny zákonné podmínky pro vydání tohoto rozhodnutí, kterými jsou předchozí souhlas správce komunikace-Správy a údržby silnic Jihočeského kraje a kladné vyjádření Policie ČR, Krajského ředitelství Policie Jihočeského kraje Dopravního inspektorátu, Poštovní příhrádka č. 125, 371 05 České Budějovice, odbor dopravy a silničního hospodářství Magistrátu města České Budějovice po posouzení žádosti a příslušných vyjádřeních neshledal důvody bránící vydání příslušného rozhodnutí a rozhodl tak, jak je uvedeno ve výroku a stanoveno podmínkami tohoto rozhodnutí.

Účastníci řízení – (§ 27 odst. 1, 2. zákona č. 500/2004 Sb., správního řádu):

Správa a údržba silnic Jihočeského kraje, závod České Budějovice, Nemanická 10, 370 10 České Budějovice

Pan [redacted]

Paní [redacted]

Poučení o odvolání:

Proti tomuto rozhodnutí se lze odvolat do 15 dnů ode dne jeho oznámení ke Krajskému úřadu, odboru dopravy a silničního hospodářství, se sídlem U Zimního stadionu 1952/2, 370 76 České Budějovice v Českých Budějovicích, podáním u zdejšího odboru dopravy a silničního hospodářství Magistrátu města České Budějovice.

Ing. Jaroslav Mr [redacted]
Vedoucí odboru dopravy a silničního hospodářství
Magistrátu města České Budějovice



Správní poplatek:

Toto rozhodnutí podléhá správnímu poplatku podle zákona č. 634/2004 Sb., o správních poplatcích, ve znění pozdějších předpisů – položky č. 36 písm. c) poplatek ve výši **500 Kč**, který byl uhrazen dne **22. 12. 2010**

Obdrží:

[redacted]

Správa a údržba silnic Jihočeského kraje, závod České Budějovice, Nemanická 10, 370 10 České Budějovice

Na vědomí:

Policie ČR, Krajské ředitelství Policie Jihočeského kraje Dopravní inspektorát, Poštovní příhrádka č. 125, 371 05 České Budějovice

Městský úřad Hluboká nad Vltavou, Masarykova 36, 373 41 Hluboká nad Vltavou

500

Magistrát města České Budějovice
Oddor dopravy a silničního hospodářství
Náměstí Přemysla Otakara II. č. 1,2
370 92 České Budějovice

31.12.2010
22.12.2010
15.199/10
26.12.2010



Žádost o povolení připojení sousední nemovitosti na silnici
(podle § 10 zákona č. 13/1997 Sb., o pozemních komunikacích – silniční zákon)

Žádám/-e/ o povolení připojení nemovitosti: R.D. H.V. P.S. 95111 a 95112
(uveďte druh nemovitosti, číslo pozemku)

v kat. území: KLUBOVÁ VÍD. V. JALOV.
(uveďte místo, obec, podrobný popis místa a přiložte situační náčrtek s vyznačením místa napojení)


na silnici číslo:

11 / 146

Provedení prací vyžaduje – nevyžaduje
(nehodlci se škrtněte)

omezení silničního provozu, částečnou či úplnou uzavírku silnice
(nehodlci se škrtněte)

Napojení (stavební práce) bude provedeno nejpozději
do:

ŽADATEL: 
(jméno fyzické nebo právnické osoby – obch. název firmy)

odpovědný pracovník firmy:

rodné číslo: IČO:

adresa: 

PSC:

Podpis žadatele: 

Razítko firmy:

/./ otočte./

Firma

**MAGISTRÁT MĚSTA
ČESKÉ BUDĚJOVICE**
ul. Průmyslu Otakara II. č. 1.2
250 02

KOPIE STVRZENKY

č. A 3686317

DIČ

Přijato od
(jméno, jméno, příjmení)

Účel platby

Kč 300 h slovy Kč středně

Cena bez DPH

+ % DPH

Přijal (podpis)

71 00316

02008

TVPCG PlošA

2. strana žádosti o povolení napojení sousední nemovitosti na silnici

Stanovisko Správy a údržby silnic Jihočeského kraje, p.o., Nemanická 10, České Budějovice (tel. 387220905) k žádosti o povolení napojení sousední nemovitosti na silnici

S napojením výše uvedené nemovitosti na silnici v naší správě souhlasíme --nesouhlasíme--
(nehodící se škrtněte)

podmínek:

1. budou respektovány veškeré podmínky rozhodnutí odboru dopravy a silničního hospodářství Magistrátu města České Budějovice, o jehož vydání požádáte
2. napojení bude provedeno podle schválené projektové dokumentace, minimální průměr rour pro zatrubnění příkopu bude 40 cm
3. napojení na silnici bude opatřeno živícnou úpravou a bude zabráněno odtoku vody z přiléhajícího pozemku na silnici
4. zatrubnění příkopu bude na obou koncích opatřeno betonovými nebo kamenými čely
5. po dokončení prací bude celý silniční pozemek uveden do původního stavu

4. budou dodrženy podmínky užívání d.č. 2804/10

26. čer. 2010

(další podmínky – případně uveďte samostatně)

Správa a údržba silnic Jihočeského kraje,
závod ČESKÉ BUDĚJOVICE
Nemanická 10, 370 10 Č. Budějovice
IČO: 709 71 641

V Č. Budějovicích dne:

Razítko

Správa a údržba silnic Jihočeského kraje, p.o.
+ podpis odpovědného pracovníka

Stanovisko Policie ČR – dopravního inspektorátu v Č. Budějovicích, Pražská tř. (tel.: 387626494, 387626490) k žádosti o povolení napojení sousední nemovitosti na silnici

S napojením výše uvedené nemovitosti na silnici souhlasíme –nesouhlasíme--
(nehodící se škrtněte)

za těchto

podmínek:

V Č. Budějovicích dne:

POLICIE ČESKÉ REPUBLIKY
KRAJSKÉ ŘEDITELSTVÍ POLICIE
JIHOČESKÉHO KRAJE
ÚZEMNÍ ODBOR ČESKÉ BUDĚJOVICE
DOPRAVNÍ INSPEKTORÁT
POSTOVNÍ PRÁKVA 126
371 05 ČESKÉ BUDĚJOVICE
Č. j. KRPC-289-645/ČJ-2010-020106
Razítko VALIS
Městský úřad Policie ČR
Policie ČR – DI v Č. Budějovicích
+ podpis odpov. pracovníka

26. červce 2010

POUČENÍ:

K vyplněné žádosti, potvrzené Správou a údržbou silnic Jihočeského kraje, p.o. v Č. Budějovicích a Policií ČR – Dopravním inspektorátem v Č. Budějovicích přiložte:

- jednoduchou projektovou dokumentaci (situaci, snímek z pozemkové mapy evidence nemovitostí, příčný a podélný řez)
- doklad o vlastnických, užívatelských či jiných právech k připojované nemovitosti (výpis z katastru nemovitostí)
- doklad o zaplacení správního poplatku za vydání rozhodnutí o povolení zvláštního užívání silnice podle zák. č. 368/92 Sb., o správních poplatcích, ve znění pozdějších předpisů – sazebník – část II. pol.

PŘÍLOHY: dle výše uvedeného „poučení“


Y

P.Č. 3)

SPRÁVA A ÚDRŽBA SILNIC JIHOČESKÉHO KRAJE



příspěvková organizace
 Nemanická 2133/10, PSČ 370 10 České Budějovice
 zapsaná v obchodním rejstříku, vedeném Krajským soudem v Českých Budějovicích
 odd.Pr, vložka 173, datum zápisu dne 1.7.2002
závod České Budějovice
 Nemanická 2133/10, PSČ 370 10 České Budějovice



Váš dopis značky / ze dne

Naše značka
SÚS ČB/2803 10/

Vyřizuje / linka České Budějovice
Straka/387 021 061 27.8.2010

Připojení nemovitosti pozemek p.č. 951/1 a 951/2 v k.ú. Hluboká nad Vltavou na silnici II/146 – vyjádření pro povolení připojení

Jihočeský kraj zastoupený Správou a údržbou silnic Jihočeského kraje – závodem České Budějovice souhlasí s výše uvedeným připojením za následujících podmínek:

- 1) O povolení připojení na silnici II/146 bude požádáno u příslušného silničního správního úřadu ve smyslu § 10 zák. č. 13/1997 Sb při dodržení následujících technických podmínek obsažených §12 vyhl. 104/1997 Sb
- 2) Povrch připojení bude v délce min. 5 m od napojení na vozovku silnice proveden jako bezprašný a zpevněný (živičný, dlažba, beton), aby nedocházelo ke znečišťování vozovky silnice vyjíždějícími vozidly.
- 3) Připojení bude provedeno za účelem příjezdu k rodinnému domu.
- 4) V případě osazení vrat v oplocení pozemku v místě provedeného připojení bude zajištěno, aby vozidla vjíždějící na toto připojení nebyla odstavována na tělese silnice v případě, že budou vrata zavřena a bylo zároveň umožněno otevření vrat pro vjezd těchto vozidel na připojenou nemovitost (*volná délka připojení pro zastavení vozidla od příjezdného profilu silnice musí odpovídat účelu připojení a typu příjezdějících vozidel a způsobu otevírání vrat- např. osobní vozidla 5 m, nákladní vozidla 10 m při otevírání vrat směrem dovnitř připojené nemovitosti nebo jsou osazena vrat posuvná*).
- 5) Provedením připojení nesmí dojít ke zhoršení současných odtokových poměrů srážkových vod ze silničního tělesa v místě připojení.
- 6) V místě připojení bude proveden trubní propustek tak, že budou na dno silničního příkopu uloženy betonové trouby o průměru min. 400 mm
- 7) Propustek bude na vstupu a výstupu opatřen čely z lomového kamene nebo betonovými.
- 8) Srážkové vody z povrchu připojení budou bezpečně svedeny mimo vozovku silnice osazením příčného odvodňovacího žlabu před připojením na silnici. Žadatel o povolení připojení na své náklady provede opatření proti vytékání srážkových vod z vozovky silnice na připojovanou nemovitost.
- 9) Napojení povrchu připojení na vozovku silnice bude provedeno pomocí oříznutí hrany vozovky a provedení zálivky mezi vozovkou silnice a novým připojením.
- 10) Vlastník připojované nemovitosti bude udržovat připojení v řádném stavebně – technickém stavu včetně trubního propustku.

Tel : 387 021 011

Fax : 387 021 040

IČO : 70971641

- 11) V případě, že si připojení nemovitosti na silnici II/146 vyžádá úpravu či osazení dopravního značení, dopravního zařízení nebo zlepšení rozhledových podmínek (omezení rychlosti – nejvyšší dovolená rychlost nebo přemístění začátku a konce obce, zrcadlo, odstranění dřevin apod.) budou tato opatření provedena na náklady majitele připojované nemovitosti.
- 12) před započítím prací bude dotčený úsek silnice předán protokolárně žadateli o zvláštní užívání – vedoucí střediska p. Pavel Bohdal tel. 602 140 203
- 13) po ukončení prací bude dotčený úsek silnice předán protokolárně zpět SÚS Jk, závodu České Budějovice
- 14) záruční doba na provedené práce je 36 měsíců

Správa a údržba silnic Jihočeského kraje,
závod ČESKÉ BUDĚJOVICE
Nemankotě 10, 370 10 Č. Budějovice
IČO: 709 71 641

Miroslav Straka
TSÚ



3

Vypracoval	Zodp. projektant	Tech. kontrola	Ing. Petr Liska Petr Liska - projektová a inženýrská kancelář Jana Čajky 101/14 370 03 Dobruška, P.č. 101
Kreslil	[Redacted]		
Inventor			
Akce	Sjezd ze silnice II/146 na pozemek č.951/1 a 951/2 ve městě Hluboká nad Vltavou k.ú.Hluboká nad Vltavou		formát
Obsah výkresu	Technická zpráva		datum 07/2010
			číslo sjezd
			č. zakázky 1037
			č. kopie
			archivní č.
			Měřítko
			Č. výkresu 1

1. Průvodní část

- 1.1 Stavebník : 
- 1.2 Projektant : 
- 1.3 Název stavby : Zřízení sjezdu ze silnice II/146
na pozemek č.951/1 a 951/2
k.ú.Hluboká nad Vltavou
- 1.4 Místo stavby : Hluboká nad Vltavou
k.ú.Hluboká nad Vltavou
poz.č.951/1 a 951/2
- 1.6 Předpokládaná doba výstavby
- | | |
|-----------|---------|
| zahájení | 03/2011 |
| dokončení | 12/2011 |

2. Popis stavby

Stavbou 3 sjezdů bude umožněno napojení uvažovaných novostaveb pozemku č.951/1 a 951/2. Pozemek č.951/1 bude rozdělen na 3 parcely. Na první kde zatím zůstává stávající zástavba přístupná stávajícím sjezdem. Další 2 parcely vzniklé rozdělením pozemku č.951/1 budou přístupné vybudováním nových sjezdů. Na pozemku č.951/2 vznikne jedna stavební parcela. Celkem dojde k výstavbě 3 RD na těchto dvou pozemcích.

Stávající svah bude nutné pro jednotlivé sjezdy odebrat aby byl dodržen spád dle řezu sjezdem. Zářezy musí být provedeny tak, aby nebyly narušeny rozhledové trojúhelníky.

Pokud sjezdy budou uzavřeny vraty pak tato umístít min 6 m od okraje vozovky
Sjezd bude sloužit pro vjezd automobilů do hmotnosti 3,5 t.

Aby nedošlo k zatékání dešťových z povrchu sjezdu budou na hranici pozemku stavebníků osazeno liniové odvodnění, které bude napojeno na vsakovací jímky.

Okraje sjezdu budou lemovány bet.obrubníky ABO 2-15.

Zesílený sjezd bude prodloužen až ke asf.vozovce s poloměry náběhů min.3,00 m.

Výškově je nutné se přizpůsobit stávající komunikaci.

Obrubníky u komunikace budou sníženy na 20 mm nad povrch vozovky s plynulým napojením na povrch vozovky.

Navrhované složení sjezdu .

- Betonová dlažba mrazuvzdorná tl.80 mm
- Kladecí vrstva 40 mm
- Kamenivo zpevněné cementem 150 mm
- Štěrkoдрt' 200 mm

Alternativně je možné sjezd provést s povrchem z ABS s podkladními vrstvami odpovídajícím zatížení od vozidel pro které je sjezd budován.

Pro konstrukce vozovky je nutné mít zemní pláň zhuťněnou na min Edef2 = 45 Mpa

Výpočet rozhledového trojúhelníku

Sjezd je umístěn v obci

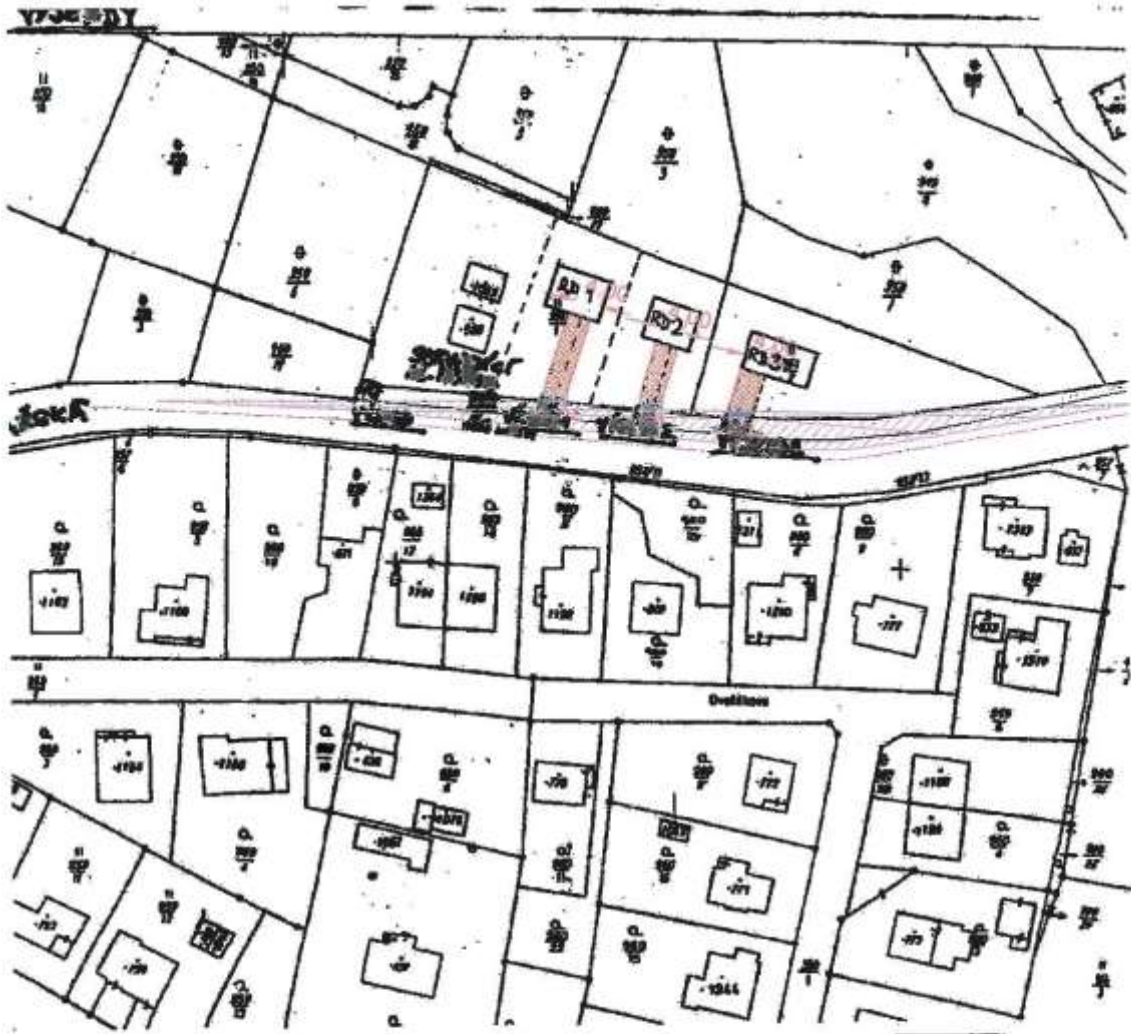
dovolená rychlost = 50 km/hod

Délka pro zastavení dle ČSN 73 6102 je 71 m.



Graficky byly rozhledové trojúhelníky zakresleny dle ČSN 73 6101 tak, že jedna odvěsna se vynáší na obě strany od sjezdu na obě strany od sjezdu do osy přílehlého jízdního pruhu. Druhá odvěsna se vynáší do osy sjezdu tak, aby vrchol rozhledového trojúhelníka na výjezdu byl u sjezdu vzdálen 3,00 m od vnější hrany přílehlého jízdního pásu.

Na takto vymezené ploše rozhledového trojúhelníka nesmí být žádné překážky vyšší než 0,7 m nad úrovní jízdního pruhu (ani okolní terén). Pripustné jsou ojedinělé překážky o šířce menší než 0,15 m a ve vzájemné vzdálenosti větší než 10 m (v.o., SDZ, strom atd).

Upozornění . Před zahájením stavby je nutno nechat vytýčit veškeré podzemní kabely.

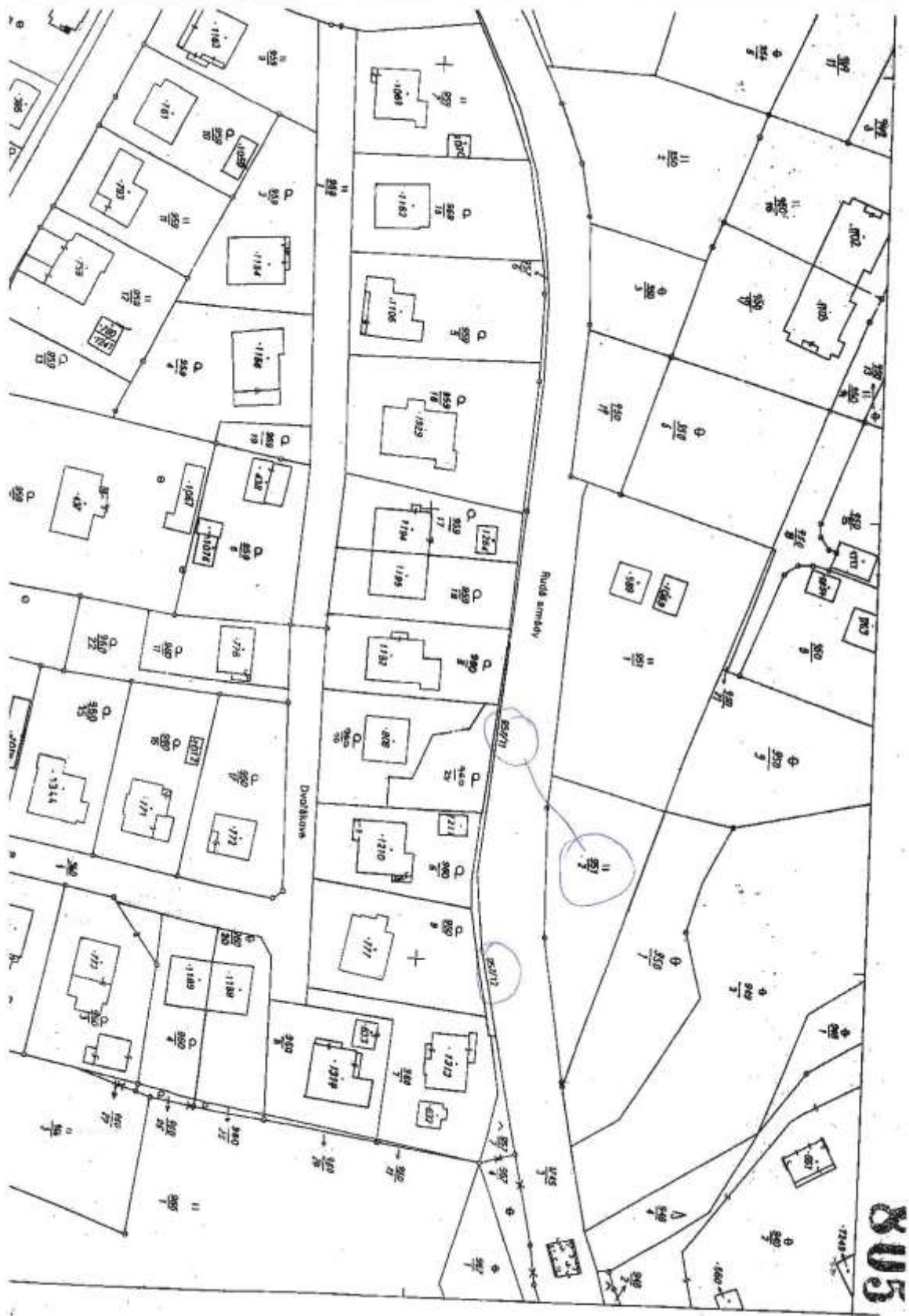


Legenda

-  bet.zámková dlažba tl.90 mm
-  rozhledový trojúhelník podle ČSN 73 6102



Vypracoval	Zodp. projektant	Techn. kontrola	HKK - projektová a inženýrská společnost Jana Čimka 16224 Kř. Čouř. Plzeň - stp.	
Krenčíl			formát	
Investor			datum	07/2010
Název	Sjezd ze silnice II/146 na pozemek č.951/1 a 951/2 ve městě Hluboká nad Vltavou k.ú.Hluboká nad Vltavou		účel	sjezd
Obsah výkresu	Základ do KM		č. zakázky	1037
			č. kopie	
			archivní č.	
			Měřítko	1:1000
			č. výkresu	2



805



ALABORA' N/PLT
ALABORA' N/PLT (1.1.2005) 1:1000

10-12-2010

401 010 - 01 - 100

Jamila Buřčová

10-12-2010



1...



Tiskový výstup informativního charakteru
Informace o parcelách KN

P.C. 1)
Údaje katastru nemovitostí

Platnost k: 10.12.2010 11:40

20311 České Budějovice
639605 Hluboká nad Vltavou

Obec 544485 Hluboká nad Vltavou

Parcela 949/3
Výměra [m²] 786
Druh pozemku ostatní plocha
Mapa HLUBOKA.NAD.VLTAVOU,2-8/2

K nemovitosti je zapsáno jiné věcné právo, poznámka nebo upozornění
Výměra vypočtena Ze souřadnic v S-JTSK
Způsob využití Jiná plocha
Řízení Z-6717/2006-301

LV	Vlastník, jiný oprávněný	Adresa	Char.	Spoluvt.podíl	Typ práv.vztahu
2164	[REDACTED]	[REDACTED]		1/2	Vlastnické právo
				1/2	Vlastnické právo

Parcela 949/11
Výměra [m²] 600
Druh pozemku ostatní plocha
Mapa HLUBOKA.NAD.VLTAVOU,2-8/41

Výměra vypočtena Ze souřadnic v S-JTSK
Způsob využití Jiná plocha
Řízení V-5737/2003-301

LV	Vlastník, jiný oprávněný	Adresa	Char.	Spoluvt.podíl	Typ práv.vztahu
2182	[REDACTED]	[REDACTED]			Vlastnické právo

Parcela 950/1
Výměra [m²] 1153
Druh pozemku ostatní plocha
Mapa HLUBOKA.NAD.VLTAVOU,2-8/2

Výměra vypočtena Graficky nebo v digitalizované mapě
Způsob využití Jiná plocha
Řízení Z-6800288/1997-301

LV	Vlastník, jiný oprávněný	Adresa	Char.	Spoluvt.podíl	Typ práv.vztahu
1613	[REDACTED]	[REDACTED]			Vlastnické právo

Parcela 950/2
Výměra [m²] 1329
Druh pozemku trvalý travní porost
Způsob ochrany zemědělský půdní fond
Mapa HLUBOKA.NAD.VLTAVOU,2-8/41

Výměra vypočtena Ze souřadnic v S-JTSK
Řízení V-43/2003-301

Kód BPEJ	Výměra	LV	Vlastník, jiný oprávněný	Adresa	Char.	Spoluvt.podíl	Typ práv.vztahu
52212	1329	1	Město Hluboká nad Vltavou	Masarykova 36, 373 41 Hluboká nad Vltavou			Vlastnické právo

Parcela 950/3
Výměra [m²] 501
Druh pozemku ostatní plocha
Mapa HLUBOKA.NAD.VLTAVOU,2-8/2

Výměra vypočtena Ze souřadnic v S-JTSK
Způsob využití Jiná plocha
Řízení V-6935/2009-301

LV	Vlastník, jiný oprávněný	Adresa	Char.	Spoluvt.podíl	Typ práv.vztahu
2464	[REDACTED]	[REDACTED]		1/2	Vlastnické právo
				1/2	Vlastnické právo

1.3.9

Tiskový výstup Informativního charakteru
Informace o parcelách KN

Údaje katastru nem.

Platnost k: 10.12.2010

Okres CZ0311 České Budějovice
Kat.území 639605 Hluboká nad Vltavou

Obec 544485 Hluboká nad Vltavou

Parcela 950/6
Výměra [m2] 1233 Výměra vypočtena Ze souřadnic v S-JTSK
Druh pozemku ostatní plocha Způsob využití Jiná plocha
Mapa HLUBOKA.NAD.VLTAVOU,2-8/41 Řízení V-4038/2001-301
LV Vlastník, jiný oprávněný Adresa Char. Spoluvl.podíl Typ práv.vztahu
1612 [redacted] Vlastnické právo

Parcela 950/9
Výměra [m2] 1245 Výměra vypočtena Graficky nebo v digitalizované mapě
Druh pozemku ostatní plocha Způsob využití Jiná plocha
Mapa HLUBOKA.NAD.VLTAVOU,2-8/41 Řízení Z-6800288/1997-301
LV Vlastník, jiný oprávněný Adresa Char. Spoluvl.podíl Typ práv.vztahu
1613 [redacted] Vlastnické právo

Parcela 950/19
Výměra [m2] 486 Výměra vypočtena Ze souřadnic v S-JTSK
Druh pozemku ostatní plocha Způsob využití Jiná plocha
Mapa HLUBOKA.NAD.VLTAVOU,2-8/41 Řízení V-6705/2001-301
LV Vlastník, jiný oprávněný Adresa Char. Spoluvl.podíl Typ práv.vztahu
1612 [redacted] Vlastnické právo

Parcela 950/21
Výměra [m2] 29 Výměra vypočtena Ze souřadnic v S-JTSK
Druh pozemku ostatní plocha Způsob využití Jiná plocha
Mapa HLUBOKA.NAD.VLTAVOU,2-8/41 Řízení Z-7933/2002-301
LV Vlastník, jiný oprávněný Adresa Char. Spoluvl.podíl Typ práv.vztahu
1613 [redacted] Vlastnické právo

Parcela 951/1
Výměra [m2] 2116 Výměra vypočtena Graficky nebo v digitalizované mapě
Druh pozemku trvalý travní porost
Způsob ochrany zemědělský půdní fond
Mapa HLUBOKA.NAD.VLTAVOU,2-8/41 Řízení Z-6800216/1999-301
Kód BPEJ Výměra
52212 2116
LV Vlastník, jiný oprávněný Adresa Char. Spoluvl.podíl Typ práv.vztahu
125 [redacted] SJM Vlastnické právo

Parcela 951/2
Výměra [m2] 948 Výměra vypočtena Graficky nebo v digitalizované mapě
Druh pozemku trvalý travní porost
Způsob ochrany zemědělský půdní fond
Mapa HLUBOKA.NAD.VLTAVOU,2-8/41 Řízení Z-6800013/1978-301

Tiskový výstup Informativního charakteru
Informace o parcelách KN

Údaje katastru nemovitostí

Platnost k: 10.12.2010 11:40

Střezba CZ0311 České Budějovice
Území 639605 Hluboká nad Vltavou

Obec 544485 Hluboká nad Vltavou

Parcela	951/2				
Kód BPEJ	52212	Výměra	948		
LV	125	Vlastník, jiný oprávněný	Adresa	Char. Spoluvl.podíl	Typ práv.vztahu
				SJM	Vlastnické právo
Parcela	954/3				
Výměra [m2]	426	Výměra vypočtena	Ze souřadnic v S-JTSK		
Druh pozemku	ostatní plocha	Způsob využití	Jiná plocha		
Mapa	HLUBOKA.NAD.VLTAVOU,2-8/41	Řízení	Z-6800235/1998-301		
LV	1	Vlastník, jiný oprávněný	Adresa	Char. Spoluvl.podíl	Typ práv.vztahu
		Město Hluboká nad Vltavou	Masarykova 36, 373 41 Hluboká nad Vltavou		Vlastnické právo
Parcela	954/5				
Výměra [m2]	1067	Výměra vypočtena	Ze souřadnic v S-JTSK		
Druh pozemku	ostatní plocha	Způsob využití	Jiná plocha		
Mapa	HLUBOKA.NAD.VLTAVOU,2-8/41	Řízení	V-43/2003-301		
LV	1	Vlastník, jiný oprávněný	Adresa	Char. Spoluvl.podíl	Typ práv.vztahu
		Město Hluboká nad Vltavou	Masarykova 36, 373 41 Hluboká nad Vltavou		Vlastnické právo
Parcela	955				
Výměra [m2]	1075	Výměra vypočtena	Graficky nebo v digitalizované mapě		
Druh pozemku	ostatní plocha	Způsob využití	sportoviště a rekreační plocha		
Mapa	HLUBOKA.NAD.VLTAVOU,2-8/41	Řízení	Z-6800235/1998-301		
LV	1	Vlastník, jiný oprávněný	Adresa	Char. Spoluvl.podíl	Typ práv.vztahu
		Město Hluboká nad Vltavou	Masarykova 36, 373 41 Hluboká nad Vltavou		Vlastnické právo
Parcela	957/11				
Výměra [m2]	26	Výměra vypočtena	Graficky nebo v digitalizované mapě		
Druh pozemku	zahradka				
Způsob ochrany	zemědělský půdní fond				
Mapa	HLUBOKA.NAD.VLTAVOU,2-8/41	Řízení	Z-6800235/1998-301		
Kód BPEJ	52212	Výměra	26		
LV	1	Vlastník, jiný oprávněný	Adresa	Char. Spoluvl.podíl	Typ práv.vztahu
		Město Hluboká nad Vltavou	Masarykova 36, 373 41 Hluboká nad Vltavou		Vlastnické právo
Parcela	957/12				
Výměra [m2]	60	Výměra vypočtena	Graficky nebo v digitalizované mapě		
Druh pozemku	zahradka				
Způsob ochrany	zemědělský půdní fond				
Mapa	HLUBOKA.NAD.VLTAVOU,2-8/41	Řízení	Z-6800235/1998-301		
Kód BPEJ	52212	Výměra	60		

Tiskový výstup informativního charakteru
Informace o parcelách KN

Údaje katastru nemovitostí

Platnost k: 10.12.2010

Okres CZ0311 České Budějovice
Kaž.území 639605 Hluboká nad Vltavou

Obec 544485 Hluboká nad Vltavou

Parcela 957/12

LV Vlastník, jiný oprávněný
1 Město Hluboká nad Vltavou

Adresa Masarykova 36, 373 41 Hluboká nad Vltavou

Char. Spoluvi.podíl

Typ práv.vztahu
Vlastnické právo

Parcela 1740/1

Výměra [m2] 4806

Druh pozemku ostatní plocha

Mapa HLUBOKA.NAD.VLTAVOU,2-8/41

LV Vlastník, jiný oprávněný
642 Jihočeský kraj

Správa a údržba silnic
Jihočeského kraje

Adresa U Zimního stadionu 1952/2, České Budějovice 7, 370 26
Nemanická 2133/10, České Budějovice 3, 370 10 České Budějovice 10

Char. Spoluvi.podíl

Typ práv.vztahu
Vlastnické právo

Hospodaření se
svěřeným majetkem
kraje

Parcela 1745/3

Výměra [m2] 5840

Druh pozemku ostatní plocha

Mapa HLUBOKA.NAD.VLTAVOU,2-8/41

LV Vlastník, jiný oprávněný
642 Jihočeský kraj

Správa a údržba silnic
Jihočeského kraje

Adresa U Zimního stadionu 1952/2, České Budějovice 7, 370 26
Nemanická 2133/10, České Budějovice 3, 370 10 České Budějovice 10

Char. Spoluvi.podíl

Typ práv.vztahu
Vlastnické právo

Hospodaření se
svěřeným majetkem
kraje

PU-.....120 10 301.....

Katastrální úřad Jihočeský kraj
Katastrální úřad pro Jihočeský kraj
Katastrální úřad pro Jihočeský kraj
Katastrální úřad pro Jihočeský kraj

370

P.Č. 4



Městský úřad Hluboká nad Vltavou
Odbor stavební a stavební úřad
Masarykova 36, Hluboká nad Vltavou, 373 41

Č.j.: 5555/1/10/Ká-vyj.
Vyřizuje: Ivana Káňová (linka 328)
e-mail: kanova@hluboka.cz

Hluboká nad Vltavou dne 11.11.2010



Sjezd ze silnice II/146

Stavební úřad Městského úřadu Hluboká nad Vltavou, jako stavební úřad příslušný podle § 13 odst. 1 písm. f) zákona č. 183/2006 Sb., o územním plánování a stavebním řádu (stavební zákon), ve znění pozdějších předpisů (dále jen "stavební zákon"), Vám sděluje, že není příslušným k posuzování projektu ani k vydání souhlasu ve smyslu ustanovení § 10 odst. 4 písm. b), neboť se jedná o komunikaci ve vlastnictví Jihočeského kraje, kterou spravuje Správa a údržba silnic JK.

Ze znalosti místních poměrů však doporučujeme, aby byl sjezd řešen společně pro všechny 3 RD, nejlépe napojením na ul. Kaštanovou.

Ing. Petr SMRČKA
vedoucí stavebního úřadu
MÚ Hluboká nad Vltavou



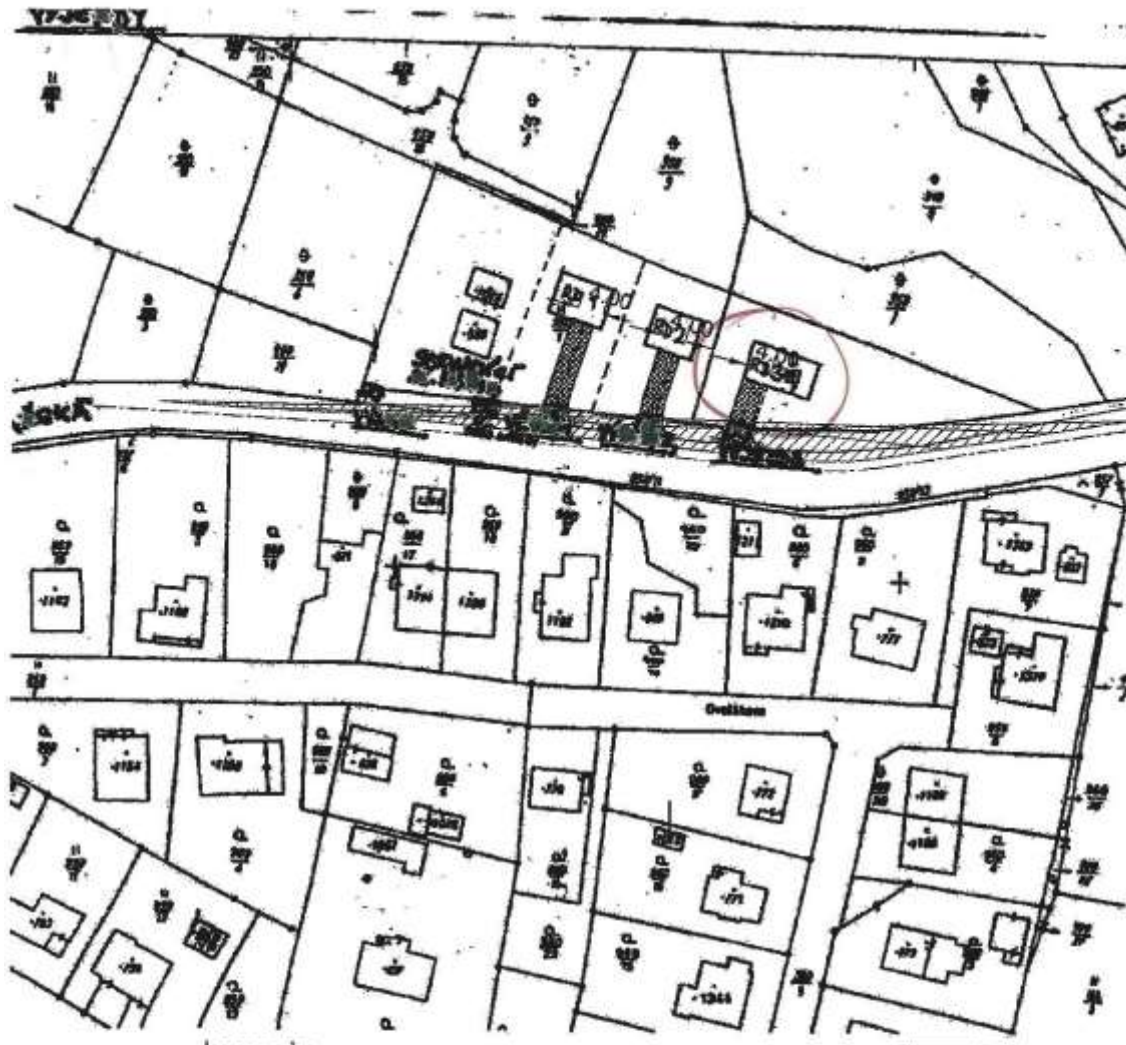
MĚSTSKÝ ÚŘAD
STAVEBNÍ ÚŘAD
373 41 Hluboká nad Vlt.

Obdrží (doručení):



- adresát + PD
- Mag. města Č. Budějovice, ODaSH, nám. P. Otakara II. 1, 370 92 Č. Budějovice

Tel: 387 001 322, předvolba 387 001+linka
Fax: 387 001 320

Úřední dny:
PO a ST 7.30 - 11.30
12.00 - 17.00



Legenda

-  bet.zámková dlažba tl.80 mm
-  rozhledový trojúhelník podle ČSN 73 6102



RDS

Vypracoval	Edp. projektant	Techn. kontrola	J. Ústval 1183 PRŮM. - projektová a konstruktivní kancelář Jirny, Česke tére 27123 České Pely, p. v. s.	
Kreslil			formát	
Inventar			datum	07/2010
Akce Sjezd ze silnice II/146 na pozemek č.951/1 a 951/2 ve městě Hluboká nad Vltavou k.ú.Hluboká nad Vltavou			účel	sjezd
			A. základní	1037
Obsah výkresu Zákres do KM			č. kopie	
			archivní č.	
			Měřítko	1:1000
			č. výkresu	2



Magistrát města České Budějovice
 Ing. Jaroslav Mráz
 Odbor dopravy a silničního hospodářství
 Kněžská 19
 370 02 České Budějovice

Internet: <http://www.p-budejovice.cz/>

Značka: ODaSIH/10/15399/Taj-IV/146 Vyřizuje: Talafous Ant. Tel.: 38 680 4405 E-mail: talafousa@p-budejovice.cz Č.j.: Datum: 2011-01-07

Toto rozhodnutí nebylo právním nálezem
 Číslo: 77/2011
 podpis: [redacted]

ROZHODNUTÍ

Odbor dopravy a silničního hospodářství Magistrátu města České Budějovice jako příslušný silniční správní úřad podle § 40 odst. 4 písm. a) zákona č. 13/1997 Sb., o pozemních komunikacích v souladu s ustanovením § 10 odst. 1, 4 písm. a), 5 silničního zákona a § 11 a 12 odst. 1-6 vyhl. č. 104/1997 Sb., kterou se provádí zákon o pozemních komunikacích ve znění vyhl. č. 355/2000 Sb. se souhlasem správce dotčené komunikace - Správy a údržby silnic Jihočeského kraje, a Policie ČR, Krajského ředitelství Policie Jihočeského kraje Dopravního inspektorátu České Budějovice

povoluje

žadatelé:

Pan [redacted]
 pan [redacted]
 pro [redacted]

na silnici č. II/146 poz. p. č. 957/11 kat. území Hluboká nad Vltavou

MAGISTRÁT MĚSTA
 ČESKÉ BUDĚJOVICE
 odbor dopravy a silničního hospodářství
 Schváleno
 rozhodnutím č. 10/15399
 Ze dne: 7.1.2011

za těchto podmínek:

- Připojení bude provedeno v souladu se závaznou normou ČSN 73 6102 „Projektování křižovatek na silničních komunikacích“, které bude předloženo k žádosti o stavební povolení s doplněním technických detailů provedení připojení. Pro snížení případných následků nehody bude provedena šikmá úprava čela propustku dle předložené dokumentace. Jmenovitá světlost trub propustku musí být v souladu s § 12 vyhl. Ministerstva dopravy a spojů ČR č. 104/1997 Sb., kterou se provádí zákon o pozemních komunikacích ve znění vyhl. č. 355/2000 Sb.
- Případná vrata v oplocení pozemku budou provedena na dálkové ovládní nebo jejich osazení od okraje vozovky bude provedeno tak, aby vozidlo vjíždějící na připojovanou nemovitost mohlo plynule odbočit bez zastavení na silnici č. II/146.

Minimální vzdálenost vrat (bez dálkového ovládní) nesmí být menší než 6 m od krajnice silnice. V případě otevírání směrem k silnici se tato vzdálenost zvětší úměrně k jejich šíři.

2. strana rozhodnutí Č.j.: ODaSH/10/13799/Fal-II/146

3. Bezpečnostní odstupová vzdálenost bude dle ČSN 73 6110 - tato vzdálenost představuje limitní polohu pevných překážek - oplocení, přípojných skříněk, sloupů veřejného osvětlení, hydrantů apod.
4. Zřízením připojení nesmí být ohrožena dotčená pozemní komunikace č. II/146, bezpečnost a plynulost silničního provozu na ní a to zejména případným sváděním nebo odtékáním vody na silniční těleso v důsledku nevhodného technického napojení.
5. Budou dodržena vyjádření Správy a údržby silnic Jihočeského kraje, ze dne 27. 8. 2010 Č.j.:2804/10 a Policie ČR, Krajského ředitelství Policie Jihočeského kraje Dopravního inspektorátu, Poštovní příhrádka č. 125, 371 05 České Budějovice, Č.j.: KRPC-289 - 645/ Č.j-2010-020106 ze dne 26. 7. 2010 přiložené k žádosti.
6. Vlastník je povinen udržovat připojení v náležitém technickém stavu, čistotě a dbát na to, aby nedocházelo k poškozování, znečišťování a podmačení přilehlé silnice č. II/146.
7. V případě potřeby provedení dopravního opatření na silnici č. II/146 (částečná uzavírka, omezení apod.) v souvislosti s prováděním výstavby sjezdu (nájezdu) podáte odboru dopravy a silničního hospodářství Magistrátu města České Budějovice žádost o stanovení místní a přechodné úpravy provozu na pozemní komunikaci s vyjádřením Správy a údržby silnic Jihočeského kraje, a Policie ČR, Krajského ředitelství Policie Jihočeského kraje Dopravního inspektorátu, Poštovní příhrádka č. 125, 371 05 České Budějovice.
8. Před zahájením prací bude předán úsek silnice k provedení stavby a sepsán předávací protokol se správcem dotčené pozemní komunikace-Správou a údržbou silnic Jihočeského kraje, závodem České Budějovice.
9. Žadatel seznámí s podmínkami tohoto rozhodnutí dodavatele stavebních prací a ručí za veškeré škody, které mohou vzniknout uživatelům silnice v důsledku nedodržování stanovených podmínek.
10. Po dokončení prací a uvedení silničního pozemku do nezávadného stavu vyzve žadatel neprodleně Správu a údržbu silnic Jihočeského kraje, k jeho protokolárnímu zpětnému převzetí. Toto je možné spojit s kolaudačním řízením.
11. Povinností vlastníka přilehlého pozemku (nemovitosti) je udržovat bezpečné rozhledové poměry v místě napojení sjezdu (nájezdu) na silnici č. II/146.
12. Při převodu vlastnictví nebo užívání napojení jinou osobou či organizací se převádí povinnost dodržování těchto podmínek na nového majitele či uživatele úseku napojení.
13. Žadatel je povinen po dobu 36 měsíců od termínu protokolárního převzetí zabezpečovat průběžně a bez prodlení odstranění případných závad vzniklých v místě napojení na silnici č. II/146.
14. **Aco-drain musí být proveden tak, aby svou kapacitou pojal veškerou vodu z připojené plochy.** Voda z připojeného pozemku nesmí vtékat na silnici, dle § 12 vyhl. Ministerstva dopravy a spojů ČR č. 104/1997 Sb.

Platnost tohoto povolení se stanoví na dobu jednoho roku ode dne nabytí právní moci, nebude-li do této doby vydáno územní rozhodnutí na stavbu, ke které se povoluje připojení.

Nesplnění podmínek tohoto rozhodnutí zakládá skutkovou podstatu přestupku, za který může silniční správní úřad uložit pokutu podle zákona č. 200/1990 Sb., o přestupcích ve znění pozdějších předpisů až do výše 10 000 Kč nebo podle § 42 silničního zákona až do výše 200 000 Kč.

Toto povolení **n e n a h r a z u j e** smlouvu o nájmu části silničního pozemku podle § 25 odst. 2 silničního zákona ani žádná jiná povolení pro provedení prací podle stavebních, vodohospodářských či jiných předpisů.

Odůvodnění rozhodnutí:

Žádost, kterou předložil [redacted] nad Vltavou a Paní [redacted] Vltavou, dne 22. 12. 2010 o vydání rozhodnutí o připojení výše uvedené nemovitosti byla doložena výpisem z katastru nemovitostí, kopií katastrální mapy v kat. území Hluboká nad Vltavou a situací navrženého provedení.

Protože byly zároveň splněny zákonné podmínky pro vydání tohoto rozhodnutí, kterými jsou předchozí souhlas správce komunikace-Správy a údržby silnic Jihočeského kraje a kladné vyjádření Policie ČR, Krajského ředitelství Policie Jihočeského kraje Dopravního inspektorátu, Poštovní příhrádka č. 125, 371 05 České Budějovice, odbor dopravy a silničního hospodářství Magistrátu města České Budějovice po posouzení žádosti a příslušných vyjádřeních neshledal důvody bránící vydání příslušného rozhodnutí a rozhodl tak, jak je uvedeno ve výroku a stanoveno podmínkami tohoto rozhodnutí.

Účastníci řízení – (§ 27 odst. 1, 2. zákona č. 500/2004 Sb., správního řádu):

Správa a údržba silnic Jihočeského kraje, závod České Budějovice, Nemanická 10, 370 10 České Budějovice

Pan [redacted]

Pan [redacted]

Poučení o odvolání:

Proti tomuto rozhodnutí se lze odvolat do 15 dnů ode dne jeho oznámení ke Krajskému úřadu, odboru dopravy a silničního hospodářství, se sídlem U Zimního stadionu 1952/2, 370 76 České Budějovice v Českých Budějovicích, podáním u zdejšího odboru dopravy a silničního hospodářství Magistrátu města České Budějovice.

Ing. Jaroslav Mráz [redacted]
Vedoucí odboru dopravy a silničního hospodářství
Magistrátu města České Budějovice



Správní poplatek:

Toto rozhodnutí podléhá správnímu poplatku podle zákona č. 634/2004 Sb., o správních poplatcích, ve znění pozdějších předpisů – položky č. 36 písm. c) poplatek ve výši **500 Kč**, který byl uhrazen dne **22. 12. 2010**

Obdrželi:

Pan [redacted]

Pan [redacted]

Správa a údržba silnic Jihočeského kraje, závod České Budějovice, Nemanická 10, 370 10 České Budějovice

Na vědomí:

Policie ČR, Krajské ředitelství Policie Jihočeského kraje Dopravní inspektorát, Poštovní příhrádka č. 125, 371 05 České Budějovice

Městský úřad Hluboká nad Vltavou, Masarykova 36, 373 41 Hluboká nad Vltavou

Odeslaná zpráva - Detail zprávy - Doručení

Věc: sjezd
ID zprávy: 34525402
Datum a čas dodání: 10.01.2011 v 14:53:30
Datum a čas doručení: 11.01.2011 v 07:27:37

Adresát: Město Hluboká nad Vltavou, Masarykova 36, 37341 Hluboká nad Vltavou,
Česká Republika
ID schránky: cdxbedz

Zmocnění: Nežadáno
Odstavec: Nežadáno
Naše číslo jednací: ODSH/15399/2010
Naše spisová značka: ODSH/15399/2010
Vaše číslo jednací: Nežadáno
Vaše spisová značka: Nežadáno
K rukám: Nežadáno
Do vlastních rukou: Ne
Doručení fikcí zakázáno: Ne

Události zprávy:

10.01.2011 v 14:53:30 EV0: Datová zpráva byla podána.
11.01.2011 v 07:27:37 EV1: Oprávněný uživatel se přihlásil ve smyslu §17, odst. 3, zákona č.300/2008
Sb. v platném znění. Byl-li příjemcem datové zprávy orgán veřejné moci
vystupující v postavení orgánu veřejné moci, byla datová zpráva doručena
okamžikem dodání do jeho datové schránky.

DO VLASTNÍCH RUKOU
JEN ADRESÁTA

Prohlášení doručovatele:
 Aktivní nebyl dne: 11.1.11
 poštovní zásilka byla uložena a připravena

K vyzvednutí od: 11.1.11
 Výzva k vyzvednutí uložení poštovní zásilky s poučením o právních důsledcích nevyzvednutí nebo odmítnutí převzetí zásilky zanechání byla nebyla z důvodu

Jana [redacted]

NEZASTIŽEN

Jméno příjemce a podpis doručovatele: [redacted]

Podpis výdejního pracovníka: [redacted]

Jméno a příjmení výdejního pracovníka: [redacted]

Odesílatel:
 Magistrát města České Budějovice
 nám. Přemysla Otakara II. č. 1, 2
 370 92 České Budějovice
 1030 - ODSH - Odbor dopravy a silničního hospodářství

Barcode: JID: 9075/2011/MPCB 5164QP12

UŠGÉT JEN 10 DNÍ

DORUČENKA NEVRACET, VLOŽIT DO SCHRÁNKY

Číslo jednot. sjezd
 ODSH/15399/2010 14

Adresát: [redacted]

Podvrzuje přijat této zásilky: [redacted]

Datum: 13. 1. 11 Podpis: [redacted]

Wypraveno dne 11-01-2011

DO VLASTNÍCH RUKOU
JEN ADRESÁTA

Prohlášení doručovatele:
 Aktivní nebyl dne: 11.1.11
 poštovní zásilka byla uložena a připravena

K vyzvednutí od: 11.1.11
 Výzva k vyzvednutí uložení poštovní zásilky s poučením o právních důsledcích nevyzvednutí nebo odmítnutí převzetí zásilky zanechání byla nebyla z důvodu

Jana Jozová [redacted]

NEZASTIŽEN

Jméno příjemce a podpis doručovatele: [redacted]

Podpis výdejního pracovníka: [redacted]

Jméno a příjmení výdejního pracovníka: [redacted]

Odesílatel:
 Magistrát města České Budějovice
 nám. Přemysla Otakara II. č. 1, 2
 370 92 České Budějovice
 1030 - ODSH - Odbor dopravy a silničního hospodářství

Barcode: JID: 9075/2011/MPCB 5164QLK3

UŠGÉT JEN 10 DNÍ

DORUČENKA NEVRACET, VLOŽIT DO SCHRÁNKY

Číslo jednot. sjezd
 ODSH/15399/2010 14

Adresát: [redacted]

Podvrzuje přijat této zásilky: [redacted]

Datum: [redacted] Podpis: [redacted]

Wypraveno dne 11-01-2011

Zásilka vložena do schránky dne 11.1.11 11:00



Datová schránka: kjgb4yx, Statutární město České Budějovice, nám.
Přemysla Otakara II. 1/2/1/2, 37002 České
Budějovice, CZ

Odeslaná zpráva - Detail zprávy - Doručenka

Věc: sjezd
ID zprávy: 34525402
Datum a čas dodání: 10.01.2011 v 14:53:30
Datum a čas doručení: 11.01.2011 v 07:27:37

Adresát: Město Hluboká nad Vltavou, Masarykova 36, 37341 Hluboká nad Vltavou,
Česká Republika

ID schránky: cdxbedz

Zmocnění: Nežadáno
Odstavec: Nežadáno
Naše číslo jednací: ODSH/15399/2010
Naše spisová značka: ODSH/15399/2010
Vaše číslo jednací: Nežadáno
Vaše spisová značka: Nežadáno
K rukám: Nežadáno
Do vlastních rukou: Ne
Doručení fikci zakázáno: Ne

Události zprávy:

10.01.2011 v 14:53:30 EV0: Datová zpráva byla podána.
11.01.2011 v 07:27:37 EV1: Oprávněný uživatel se přihlásil ve smyslu §17, odst. 3, zákona č.300/2008
Sb. v platném znění. Byl-li příjemcem datové zprávy orgán veřejné moci
vystupující v postavení orgánu veřejné moci, byla datová zpráva doručena
okamžikem dodání do jeho datové schránky.



Datová schránka: kjgb4yx, Statutární město České Budějovice, nám.
Přemysla Otakara II. 1/2/1/2, 37092 České
Budějovice, CZ

Odeslaná zpráva - Detail zprávy - Doručenka

Věc: sjezd
ID zprávy: 34525223
Datum a čas dodání: 10.01.2011 v 14:53:31
Datum a čas doručení: 11.01.2011 v 08:54:44

Adresát: Správa a údržba silnic Jihočeského kraje, Nemanická 2133/10, 37010 České
Budějovice, CZ
ID schránky: cadk8eb

Zmocnění: Nežadáno
Odstavec: Nežadáno
Naše číslo jednací: ODSH/15399/2010
Naše spisová značka: ODSH/15399/2010
Vaše číslo jednací: Nežadáno
Vaše spisová značka: Nežadáno
K rukám: Závod České Budějovice
Do vlastních rukou: Ne
Doručení fikcí zakázáno: Ne

Události zprávy:

10.01.2011 v 14:53:31 EV0: Datová zpráva byla podána.
11.01.2011 v 08:54:44 EV1: Oprávněný uživatel se přihlásil ve smyslu §17, odst. 3, zákona č.300/2008
Sb. v platném znění. Byl-li příjemcem datové zprávy orgán veřejné moci
vystupující v postavení orgánu veřejné moci, byla datová zpráva doručena
okamžikem dodání do jeho datové schránky.



Datová schránka: kjgb4yx, Statutární město České Budějovice, nám.
Přemysla Otakara II. 1/2/1/2, 37092 České
Budějovice, CZ

Odeslaná zpráva - Detail zprávy - Doručenka

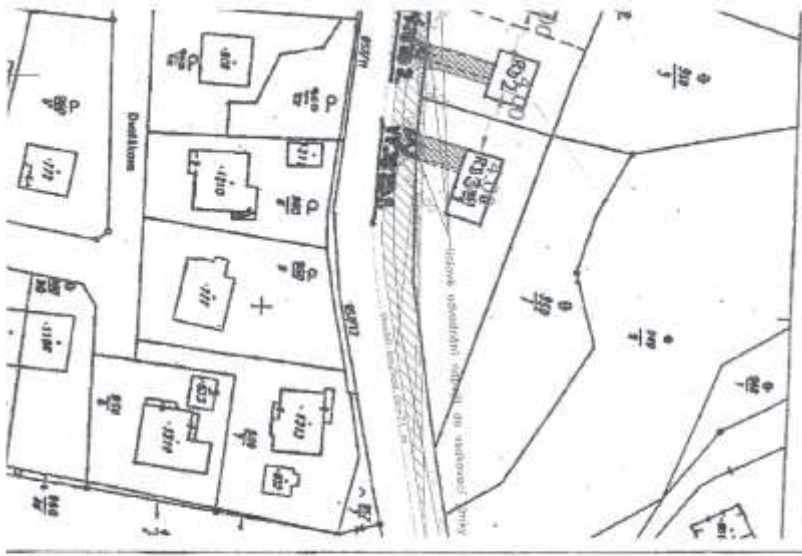
Věc: sjezd
ID zprávy: 34525322
Datum a čas dodání: 10.01.2011 v 14:53:30
Datum a čas doručení: 10.01.2011 v 14:54:44

Adresát: Krajské ředitelství policie Jihočeského kraje, Lannova 193/28, 37074 České
Budějovice, Česká Republika
ID schránky: eb8ai73

Zmocnění: Nezařáno
Odstavec: Nezařáno
Naše číslo jednací: ODSH/15399/2010
Naše spisová značka: ODSH/15399/2010
Vaše číslo jednací: Nezařáno
Vaše spisová značka: Nezařáno
K rukám: Krajské ředitelství - Dopr
Do vlastních rukou: Ne
Doručení fikcí zakázáno: Ne

Události zprávy:

10.01.2011 v 14:53:30 EV0: Datová zpráva byla podána.
10.01.2011 v 14:54:44 EV1: Oprávněný uživatel se přihlásil ve smyslu §17, odst. 3, zákona č.300/2008
Sb. v platném znění. Byl-li příjemcem datové zprávy orgán veřejné moci
vystupující v postavení orgánu veřejné moci, byla datová zpráva doručena
okamžikem dodání do jeho datové schránky.



Príloha 1: Technická správa o výstavbe objektu v zmysle § 137 a 138 Zákona o územnom plánovaní a stavebnom poriadku (č. 50/1987 Z.z. z ktorého vyplývajú podmienky a podmienky pre výstavbu objektu v zmysle § 137 a 138 Zákona o územnom plánovaní a stavebnom poriadku (č. 50/1987 Z.z.).

Príloha 2: Technická správa o výstavbe objektu v zmysle § 137 a 138 Zákona o územnom plánovaní a stavebnom poriadku (č. 50/1987 Z.z.).

Príloha 3: Technická správa o výstavbe objektu v zmysle § 137 a 138 Zákona o územnom plánovaní a stavebnom poriadku (č. 50/1987 Z.z.).

Príloha 4: Technická správa o výstavbe objektu v zmysle § 137 a 138 Zákona o územnom plánovaní a stavebnom poriadku (č. 50/1987 Z.z.).

Príloha 5: Technická správa o výstavbe objektu v zmysle § 137 a 138 Zákona o územnom plánovaní a stavebnom poriadku (č. 50/1987 Z.z.).

Príloha 6: Technická správa o výstavbe objektu v zmysle § 137 a 138 Zákona o územnom plánovaní a stavebnom poriadku (č. 50/1987 Z.z.).

Príloha 7: Technická správa o výstavbe objektu v zmysle § 137 a 138 Zákona o územnom plánovaní a stavebnom poriadku (č. 50/1987 Z.z.).

Príloha 8: Technická správa o výstavbe objektu v zmysle § 137 a 138 Zákona o územnom plánovaní a stavebnom poriadku (č. 50/1987 Z.z.).

Príloha 9: Technická správa o výstavbe objektu v zmysle § 137 a 138 Zákona o územnom plánovaní a stavebnom poriadku (č. 50/1987 Z.z.).



Príloha 1	Technická správa o výstavbe objektu v zmysle § 137 a 138 Zákona o územnom plánovaní a stavebnom poriadku (č. 50/1987 Z.z.).
Príloha 2	Technická správa o výstavbe objektu v zmysle § 137 a 138 Zákona o územnom plánovaní a stavebnom poriadku (č. 50/1987 Z.z.).
Príloha 3	Technická správa o výstavbe objektu v zmysle § 137 a 138 Zákona o územnom plánovaní a stavebnom poriadku (č. 50/1987 Z.z.).
Príloha 4	Technická správa o výstavbe objektu v zmysle § 137 a 138 Zákona o územnom plánovaní a stavebnom poriadku (č. 50/1987 Z.z.).
Príloha 5	Technická správa o výstavbe objektu v zmysle § 137 a 138 Zákona o územnom plánovaní a stavebnom poriadku (č. 50/1987 Z.z.).
Príloha 6	Technická správa o výstavbe objektu v zmysle § 137 a 138 Zákona o územnom plánovaní a stavebnom poriadku (č. 50/1987 Z.z.).
Príloha 7	Technická správa o výstavbe objektu v zmysle § 137 a 138 Zákona o územnom plánovaní a stavebnom poriadku (č. 50/1987 Z.z.).
Príloha 8	Technická správa o výstavbe objektu v zmysle § 137 a 138 Zákona o územnom plánovaní a stavebnom poriadku (č. 50/1987 Z.z.).
Príloha 9	Technická správa o výstavbe objektu v zmysle § 137 a 138 Zákona o územnom plánovaní a stavebnom poriadku (č. 50/1987 Z.z.).