



parky
Grantová výzva 2014

Id. číslo projektu (nevyplňujte):

Došlo dne (nevyplňujte):

Žádost o nadační podporu

Nevíte si rady? Poradíme vám.

Prostudujte si Metodiku pro žadatele o nadační podporu.

Zúčastněte se naší konference, která se koná 12. 2. 2015 v Praze.

Vyplnění žádosti a zpracování projektového záměru můžete konzultovat se zástupcem nadace.

Potřebné kontakty a informace najdete na: www.nadace-promeny.cz.

Před vyplněním žádosti si pozorně přečtěte pokyny na str. 10!

A. ŽADATEL

Oficiální název žadatele: Statutární město České Budějovice	Počet obyvatel: 91.462
	Kraj: Jihočeský
Adresa úřadu: Nám. Přemysla Otakara II. č. 1 370 92 České Budějovice	Korespondenční adresa: (pokud se liší od adresy úřadu)
	IČ: 00244732
DIČ: CZ00244732	Číslo účtu: 4209012/0800
www.c-budejovice.cz	Telefon úřadu: 386 801 111
Jméno a příjmení osoby oprávněné jednat jménem žadatele: Ing. Jiří Svoboda primátor	Telefon: 386 802 913
	Mobil: 606 740 710
	E-mail: svobodaj@c-budejovice.cz
Osoby odpovědné za realizaci projektu:	
Jméno a příjmení osoby odpovědné za technické zajištění projektu:	Telefon: 386 802 201
	Mobil: 602 429 374

**nadace
proměny**

Nadace Proměny
Vnuhradská 1511/279
100 00 Praha 10
www.nadace-promeny.cz
info@nadace-promeny.cz
+420 277 006 277
IČ: 274 23 438

strana 1 (z 10)

Ing. Zdeněk Šeda vedoucí investičního odboru	E-mail: sedaz@c-budejovice.cz				
Jméno a příjmení osoby odpovědné za komunikaci a práci s veřejností v průběhu projektu: Ing. Michal Šram pov. vedoucí útvaru hlavního architekta	Telefon: 386 801 703				
	Mobil: 728 426 901				
	E-mail: sramm@c-budejovice.cz				
Žadatel je plátcem DPH: (výběr označte křížkem)	<table border="1"> <tr> <td>ano</td> <td>ne</td> </tr> <tr> <td><input checked="" type="checkbox"/></td> <td><input type="checkbox"/></td> </tr> </table>	ano	ne	<input checked="" type="checkbox"/>	<input type="checkbox"/>
ano	ne				
<input checked="" type="checkbox"/>	<input type="checkbox"/>				

B. NADAČNÍ PŘÍSPĚVEK A PODÍL ŽADATELE

Žádost o nadační příspěvek ve výši (v Kč): 25 mil. Kč	
Písemný závazek žadatele o dofinancování projektu v případě, že bude vybrán jako vítězný v grantovém řízení. Uveďte konkrétní maximální finanční částku, kterou se žadatel může podílet na realizaci projektu (v Kč): (podíl žadatele musí být ve výši min 10 % z celkových uznatelných nákladů na realizaci grantového projektu)	3 mil. Kč

C. ZÁKLADNÍ INFORMACE O PROJEKTU

Název projektu: Revitalizace parku v lokalitě U Malého jezu
Rozloha zájmového území (v m²): 51 000 m ² (výpis dotčených pozemků připojte v povinné příloze P5)
Stručný popis projektového záměru: Záměrem projektu je rehabilitace městského parku v blízkosti řeky Malše. Stávající park U Malého jezu a na něj navazující veřejná zeleň táhnoucí se až k Velkému jezu disponuje velkým potenciálem, který však není zcela využit. Ideou je proměnit tento prostor a vytvořit jedinečný sportovně pobytový areál v této části města. Prostor v okolí Malého jezu umožňuje vybudování a posílení funkce dětského hřiště, sportoviště, obnovu letní plovárny (fungovala zde od roku 1930) a díky inženýrským sítím v okolí i vybudování základního zázemí pro tyto činnosti (např. toalety apod.). Směrem k Velkému jezu je naopak možnost rozvinout a posílit přirozenou krajinu a vytvořit tak příjemné a klidné prostředí pro procházky, odpočinek

nebo třeba pikniky. Další neopomenutelnou součástí je dobudování sítě cyklostezek směrem za město a díky tomu zvýšit atraktivitu a dostupnost celého tohoto „pobytového parku“ pro širokou veřejnost.

Specifikace zájmového území:
(vybranou odpověď označte křížkem)

1. Jsou všechny pozemky dotčené zájmovým územím projektového záměru ve vlastnictví žadatele?	ano <input checked="" type="checkbox"/>	ne <input type="checkbox"/>
2. Jedná se o budování nové plochy zeleně?	ano <input type="checkbox"/>	ne <input checked="" type="checkbox"/>
3. Jedná se o rekonstrukci stávající plochy zeleně?	ano <input checked="" type="checkbox"/>	ne <input type="checkbox"/>
4. Je projektový záměr v souladu s platným územním plánem?	ano <input checked="" type="checkbox"/>	ne <input type="checkbox"/>
5. Je využití zájmového území limitováno zákonem č. 114/1992 Sb., o ochraně přírody a krajiny? (případné limity projektu vyplývající z tohoto zákona připojte ve zvláštní příloze P12; vyskytuje-li se v zájmovém území významný krajinný prvek nebo památný strom, připojte podrobný popis ve zvláštní příloze P14)	ano <input checked="" type="checkbox"/>	ne <input type="checkbox"/>
6. Je využití zájmového území limitováno zákonem č. 20/1987 Sb., o státní památkové péči? (případné limity projektu vyplývající z tohoto zákona připojte ve zvláštní příloze P14)	ano <input type="checkbox"/>	ne <input checked="" type="checkbox"/>
7. Je využití zájmového území limitováno zákonem č. 289/1995 Sb., o lesích? (případné limity projektu vyplývající z tohoto zákona připojte ve zvláštní příloze P14)	ano <input type="checkbox"/>	ne <input checked="" type="checkbox"/>
8. Je využití zájmového území limitováno zákonem č. 254/2001 Sb., o vodách? (případné limity projektu vyplývající z tohoto zákona připojte ve zvláštní příloze P14)	ano <input checked="" type="checkbox"/>	ne <input type="checkbox"/>
9. Je zájmové území v záplavové zóně? (případné limity projektu vyplývající z této skutečnosti připojte ve zvláštní příloze P14)	ano <input checked="" type="checkbox"/>	ne <input type="checkbox"/>

10. Je v zájmovém území nebo v jeho těsné blízkosti památkově chráněný objekt? (pokud ano, připojte stručný popis s fotodokumentací ve zvláštní příloze P14)	ano <input type="checkbox"/>	ne <input checked="" type="checkbox"/>
11. Je zájmové území nebo jeho blízké okolí dotčeno průmyslovou zónou? (pokud ano, připojte stručný popis s fotodokumentací ve zvláštní příloze P14)	ano <input type="checkbox"/>	ne <input checked="" type="checkbox"/>
12. Je pro zájmové území vypracován dendrologický průzkum? (pokud ano, doložte dendrologický průzkum v nepovinné příloze N1)	ano <input type="checkbox"/>	ne <input checked="" type="checkbox"/>
13. Je zájmové území geodeticky zaměřeno? (pokud ano, doložte geodetické zaměření v nepovinné příloze N2)	ano <input type="checkbox"/>	ne <input checked="" type="checkbox"/>
14. Je na zájmové území zpracována projektová dokumentace? (pokud ano, doložte projektovou dokumentaci v nepovinné příloze N3 a níže zaškrtněte, o jaký stupeň projektové dokumentace se jedná)	ano <input type="checkbox"/>	ne <input checked="" type="checkbox"/>
Studie proveditelnosti	<input type="checkbox"/>	
Architektonická studie, urbanisticko-architektonická studie	<input type="checkbox"/>	
Dokumentace pro územní řízení	<input type="checkbox"/>	
Dokumentace pro stavební řízení	<input type="checkbox"/>	
Dokumentace k provedení stavby	<input type="checkbox"/>	

D. KOMUNIKACE S VEŘEJNOSTÍ, PARTICIPACE

Byl projektový záměr projednán s místní veřejností? (pokud ano, doložte výstupy vztahující se k projednání projektového záměru v příloze P2, pokud ne, zdůvodněte proč a popište další plánované kroky)	ano <input checked="" type="checkbox"/>	ne <input type="checkbox"/>
-------------------------------------------------------------------------------------------------------------------------------------------------------------------------------------------------------------------	---------------------------------------------------	---------------------------------------

Přehled významných/pravidelných akcí pro veřejnost pořádaných žadatelem, popř. jinými místními subjekty v rámci zájmového území, případně v jeho těsné blízkosti:

(akce nemusí mít výhradně souvislost s životním prostředím)

V zájmovém území nejsou pořádány žádné organizované akce, zejména z důvodu nedostatečného zázemí. Jedná se spíše o akce spontánního charakteru pořádané pravidelnými návštěvníky parku s dětmi např. lampiónový průvod, vítání léta apod.

Přehled nejčastějších a osvědčených způsobů komunikace žadatele s veřejností obecně nebo přímo při řešení veřejných prostranství:

(metody, komunikační kanály, aktivity, způsob organizace, speciální akce, spolupráce s agenturou nebo neziskovou organizací apod.)

Obecně využívané způsoby informování veřejnosti ze strany města České Budějovice jsou v současné době především prostřednictvím webových stránek, Facebooku (7.387 odběratelů), zasílání informací do e-mailu (občané mohou objednat přes web města zasílání aktualit do e-mailu) a regionálního tisku (buď formou placených textů nebo přes zveřejnění tiskové zprávy).

U záměrů města, které byly kontroverzní nebo bylo vhodné je veřejně představit, uspořádalo město veřejné projednání a dále byl záměr vystaven např. v prostorách radnice a na dalších veřejně přístupných místech s možností dalšího vyjádření a zaslání případných připomínek. V některých případech měli občané možnost zapojit se do hlasování prostřednictvím internetových stránek či anketních lístků. Občané žijící v dotčeném území a zástupci občanských sdružení a neziskových organizací zde působících byly osloveni ke spolupráci v pracovních skupinách. Svou účastí se poté přímo podíleli na výsledné podobě projektu.

Konkrétně u záměru Revitalizace parku v lokalitě U Malého jezu je uvažováno v rámci aktivit zapojujících veřejnost a její informování kromě již uvedených způsobů komunikace zapojit příslušnou územní komisi města (členové komise jsou i zástupci z řad občanů), dále oslovit základní a mateřské školy v okolí (ZŠ a MŠ VI. Rady, ZŠ Matice školské, ZŠ Dukelská, MŠ Zeyerova, MŠ E. Pitterra), aktivní místní spolky a sdružení (např. Azimut, Domovina, Cyklobudějovice, Zachraňme Malák a klidové zóny, CBArchitektura), místní zahrádkáře.

V minulosti již proběhla některá dotazníková šetření, která se vztahují k oblastem řešeným v záměru revitalizace parku U Malého jezu – viz příloha P2.

E. PROJEKTOVÝ ZÁMĚR

Projektový záměr zpracujte podle následující osnovy a připojte k žádosti jako samostatnou, povinnou přílohu P1 (viz část F).

1. Současný stav a využití zájmového území
(stávající stav, vybavenost, využití a údržba zájmového území)
2. Širší vztahy
(poloha a vazby na okolí, zapojení do širšího kontextu města, např. dostupnost zájmového území, velikost spádové oblasti, vazby na osídlení, centrum města, občanskou vybavenost, dopravu, krajinu apod.)
3. Cíl projektu
(popis projektového záměru, návrh budoucího využití, zaměření aktivit, předpokládaná návštěvnost parku apod.)
4. Analýza
(silné a slabé stránky, hrozby a příležitosti projektu)
5. Specifikace místních charakteristických kvalit
(významné solitéry, vegetační prvky, stavby, historické události, příběhy či jiné jevy vztahující se k zájmovému území, které by v rámci řešení projektu neměly být opomenuty)
6. Záměry města v blízkosti zájmového území
(další plánované projekty města v přiléhající oblasti)
7. Prospěšnost projektu
(v čem je projektový záměr výjimečný či důležitý, proč by měl být realizován a podpořen)
8. Udržitelnost projektu
(popis dalšího zajištění péče o řešené území po rekonstrukci – údržba, návštěvnost)

F. POVINNÉ PŘÍLOHY

Doložení povinné přílohy k žádosti potvrďte křížkem.

<ul style="list-style-type: none">• P1: Projektový záměr	<input checked="" type="checkbox"/>
<ul style="list-style-type: none">• P2: Výstupy vztahující se k projednání projektového záměru s veřejností (zápisy ze setkání, výsledky dotazníkového šetření, ankety atp.)	<input checked="" type="checkbox"/>

<ul style="list-style-type: none"> • P3: Plná moc osoby odpovědné za technické zajištění projektu 	<input checked="" type="checkbox"/>
<ul style="list-style-type: none"> • P4: Plná moc osoby odpovědné za komunikaci a práci s veřejností v průběhu projektu 	<input checked="" type="checkbox"/>
<ul style="list-style-type: none"> • P5: Výpis všech pozemků dotčených zájmovým územím dle LV (p. č., výměry, vlastníci) 	<input checked="" type="checkbox"/>
<ul style="list-style-type: none"> • P6: Smlouva o smlouvě budoucí kupní (popř. smlouva o výpůjčce nebo pronájmu, a to minimálně na dobu 20 let od předpokládaného dokončení projektu) - v případě, že jsou zájmovým územím dotčeny pozemky, které nejsou ve vlastnictví žadatele 	<input type="checkbox"/>
<ul style="list-style-type: none"> • P7: Územní plán – souhlas s územním plánem 	<input checked="" type="checkbox"/>
<ul style="list-style-type: none"> • P8: Situace zájmového území (M 1:2 000) s vyznačením současného stavu (cestní síť, travnatá plocha, stromy, keřové skupiny, vodoteč aj.) včetně legendy 	<input checked="" type="checkbox"/>
<ul style="list-style-type: none"> • P9: Ortofotomapa s vyznačením hranice zájmového území 	<input checked="" type="checkbox"/>
<ul style="list-style-type: none"> • P10: Přesný zakres zájmového území do katastrální mapy 	<input checked="" type="checkbox"/>
<ul style="list-style-type: none"> • P11: Širší územní vztahy - mapový podklad (M 1:10 000) s vyznačením zájmového území včetně legendy 	<input checked="" type="checkbox"/>
<ul style="list-style-type: none"> • P12: Základní informace o výskytu stávajících inženýrských sítí (zákres sítí do mapového podkladu v měřítku včetně legendy) 	<input checked="" type="checkbox"/>
<ul style="list-style-type: none"> • P13: Fotodokumentace zájmového území s popisem ve formátu PDF 	<input checked="" type="checkbox"/>
<ul style="list-style-type: none"> • P14: Zvláštní přílohy (limity projektu atd.) 	<input checked="" type="checkbox"/>

G. NEPOVINNÉ PŘÍLOHY

Přikládáte-li k žádosti následující nepovinné přílohy, potvrďte je křížkem.	
• N1: Dendrologický průzkum	<input type="checkbox"/>
• N2: Geodetické zaměření	<input type="checkbox"/>
• N3: Projektová dokumentace	<input type="checkbox"/>
Další nepovinné přílohy předkládané s žádostí rozepište níže a označte je odpovídajícím číslem. V případě potřeby přidejte v tabulce řádky.	
• N4:	<input type="checkbox"/>
• N5:	<input type="checkbox"/>
• N6:	<input type="checkbox"/>

DENDROLOGICKÝ PRŮZKUM A GEODETICKÉ ZAMĚŘENÍ - UPOZORNĚNÍ:

V případě, že váš projekt bude vybrán v grantovém řízení k realizaci a nemáte v současné době k dispozici dendrologický průzkum ani/nebo geodetické zaměření zájmového území, bude je Nadace Proměny požadovat k dodatečnému předložení pro architektonickou soutěž a následnou realizaci projektu. K doložení požadované dokumentace budete písemně vyzváni.

H. DODATKY

Sdělení o možných omezeních, která mohou způsobit zpoždění v realizaci projektu, ale v zásadě nebrání realizaci samotné:

V období 2014 – 2020 bylo naplánováno provedení protipovodňových opatření na řece Malši. V případě realizace projektu revitalizace parku budou oba záměry koordinovány. Více viz příloha P14 Limity území.



CH ČESTNÁ PROHLÁŠENÍ

Já níže podepsaný(á) prohlašuji, že všechny informace a údaje uvedené v této žádosti, stejně jako obsah všech příloh uvedených v seznamu a připojených k této žádosti jsou pravdivé.

Prohlašuji, že souhlasím s tím, aby Nadace Proměny používala údaje, které jsou uvedeny v této žádosti, v rozsahu nezbytném pro realizaci grantového řízení.

Současně se tímto zavazuji neposkytovat informace o Nadaci Proměny a jejích projektech, ke kterým budu mít přístup v souvislosti s grantovým řízením a které nejsou veřejně přístupné, třetím osobám bez předchozího souhlasu Nadace Proměny.


Zavazuji se zajistit, že všichni pracovníci žadatele, kteří budou mít přístup k veřejně nepřístupným informacím o Nadaci Proměny a jejích projektech, budou zavázáni k mlčenlivosti s tím, že informace mohou poskytovat třetím osobám pouze s předchozím souhlasem Nadace Proměny.

Jméno a příjmení osoby oprávněné jednat jménem žadatele (statutární orgán): Ing. Jiří Svoboda, primátor	
Datum: 30. 03. 2015	Podpis (úředně ověřený): 
Razítko žadatele (úřadu): 	

Já níže podepsaný(á) prohlašuji, že všechny informace a údaje uvedené v této žádosti, stejně jako obsah všech příloh uvedených v seznamu a připojených k této žádosti jsou pravdivé.

Prohlašuji, že souhlasím s tím, aby Nadace Proměny používala údaje, které jsou uvedeny v této žádosti, v rozsahu nezbytném pro realizaci grantového řízení.

Současně se tímto zavazuji neposkytovat informace o Nadaci Proměny a jejích projektech, ke kterým budu mít přístup v souvislosti s grantovým řízením a které nejsou veřejně přístupné, třetím osobám bez předchozího souhlasu Nadace Proměny.

Jméno a příjmení osoby odpovědné za technické zajištění projektu: Ing. Zdeněk Šeda	
Datum: 30. 3. 2015	Podpis (úředně ověřený): 

OVĚŘOVACÍ DOLOŽKA PRO LEGALIZACI
Podle ověřovací knihy Magistrátu města České Budějovice

poř. č. legalizace 73/3 vlastní podpis
ZDENEŽ SEJDA jméno a příjmení držitele

adresa místa trvalého pobytu* - adresa místa pobytu na území České republiky

druh a číslo dokladu, na základě kterého byly zjištěny osobní údaje, uvedené v této ověřovací doložce

V Českých Budějovicích dne 3.0.-03.-2015 Andrea Kašparová
* Náhodící se skrývá Jméno a příjmení ověřující osoby, která legalizaci provedla (nebo otisk jména)



OVĚŘOVACÍ DOLOŽKA PRO LEGALIZACI
Podle ověřovací knihy Magistrátu města České Budějovice

146
JIRÍ SVOBODA jméno a příjmení držitele

adresa místa trvalého pobytu* - adresa místa pobytu na území České republiky

druh a číslo dokladu, na základě kterého byly zjištěny osobní údaje, uvedené v této ověřovací doložce

V Českých Budějovicích dne 3.0.-03.-2015 Ladislava Brožová
* Náhodící se skrývá Jméno a příjmení ověřující osoby, která legalizaci provedla (nebo otisk jména)



Já níže podepsaný(á) prohlašuji, že všechny informace a údaje uvedené v této žádosti, stejně jako obsah všech příloh uvedených v seznamu a připojených k této žádosti jsou pravdivé.

Prohlašuji, že souhlasím s tím, aby Nadace Proměny používala údaje, které jsou uvedeny v této žádosti, v rozsahu nezbytném pro realizaci grantového řízení.

Současně se tímto zavazuji neposkytovat informace o Nadaci Proměny a jejích projektech, ke kterým budu mít přístup v souvislosti s grantovým řízením a které nejsou veřejně přístupné, třetím osobám bez předchozího souhlasu Nadace Proměny.

Jméno a příjmení osoby odpovědné za komunikaci a práci s veřejností v průběhu projektu:

Ing. Michal Šram

Datum:

30. 3. 2015

Podpis (úředně ověřený):



POKYNY KE ZPŮSOBU ZPRACOVÁNÍ ŽÁDOSTI:

Žádost **vyplňte na počítači**, přímo do dokumentu (ne v ruce), po dokončení ji uložte a vytiskněte.

Jednotlivé přílohy (povinné i nepovinné) vložte každou zvlášť do samostatného zakládacího obalu s eurovazáčkem (otevřený shora) a opatřete titulní stranou obsahující název a číslo přílohy v souladu se seznamem příloh uvedeným v částech F a G této žádosti.

K řádně vyplněné a vytištěné žádosti přiložte všechny povinné i nepovinné a pečlivě označené přílohy. Veškeré uvedené materiály, tj. žádost a přílohy, současně uložte na CD ve formátu PDF (podepsované dokumenty a materiály, které nemáte k dispozici v elektronické podobě, naskenujte) a toto CD rovněž přiložte k žádosti. Složky a dokumenty ukládejte na CD pod srozumitelnými názvy bez diakritiky, popř. shodnými s označením příslušných materiálů, a očíslované v souladu s touto žádostí (příklad: projektový záměr uložte např. jako P1_ZAMER, čestné prohlášení jako P3_PROHLASENI, územní plán jako P7_UZPLAN atd.)

Celou složku (tj. žádost, přílohy a CD) zašlete poštou na adresu kanceláře Nadace Proměny (Vinohradská 1511/230, 100 00 Praha 10) do data určeného jako nejzazší termín pro řádné podání žádosti. Tento termín je mj. uveden na webových stránkách nadace. Žádosti doručené po tomto datu budou vyřazeny jako neplatné a vráceny odesílateli.

Nadace Proměny používá informace, které jí žadatel poskytne v rámci grantového řízení, pouze pro potřebu tohoto grantového řízení a neposkytuje je třetím osobám. Jedná-li se o informace podle zákona č. 106/1999 Sb., o svobodném přístupu k informacím, v platném znění, zveřejňuje je v souladu s uvedeným zákonem žadatel.



OVĚŘOVACÍ DOLOŽKA PRO LEGALIZACI
Podle ověřovací knihy Magistrátu města České Budějovice

poř. č. legalizace 2672/9 vlastnoručně podepsal* - uznal podpis na listině za vlastní*

Micraal Team

jméno, příjmení, datum a místo narození zadatele

adresa místa trvalého pobytu* - adresa místa pobytu na území České republiky*
- adresa bydliště mimo území České republiky*

datum a číslo dokladu, na základě kterého byly zjištěny osobní údaje,
uvedené v této ověřovací doložce

v Českých Budějovicích dne 30-03-2015 Vlasta Holzářelová

Jméno a příjmení ověřující osoby, která legalizaci provedla
(nebo otisk jménavky)

* Nebo otisk za štamptě

