



# Magistrát města České Budějovice

Stavební úřad

nám. Přemysla Otakara II, č. 1, 2

Magistrát města České Budějovice  
Ing. Vlastislav Eliáš  
Stavební úřad  
Kněžská 19  
370 92 České Budějovice

Viz rozdělovník:

Internet: <http://www.c-budejovice.cz>

Značka:  
SU/2787/2013 Tm

Vyřizuje:  
Mgr. Ing. Tůma Martin

Tel.:  
386 804 036

E-mail:  
tumam@c-budejovice.cz

Datum:  
12.7.2013

## ROZHODNUTÍ ZMĚNA ÚZEMNÍHO ROZHODNUTÍ

*Veřejná vyhláška*

### Výroková část:

Stavební úřad České Budějovice, jako stavební úřad příslušný podle § 13 odst. 1 písm. c/ zákona č. 183/2006 Sb., o územním plánování a stavebním řádu (stavební zákon), ve znění pozdějších předpisů (dále jen "stavební zákon"), v územním řízení posoudil podle § 94 stavebního zákona žádost o povolení změny územního rozhodnutí o umístění stavby, vydaného dne 12.5.2011 pod zn. SU/4701/2010 Tm, které nabylo právní moci dne 29.9.2011, (dále též "původní územní rozhodnutí"), kterou dne 29.3.2013 podala

**Ředitelství silnic a dálnic ČR, s.p.o. IČ 65993390, Na Pankráci 56/546, 145 05 Praha,  
zastoupené na základě plné moci společností TUBES spol. s r.o., IČ 25062255, K Ryšánce  
16/1668, 147 54 Praha,**

(dále jen "žadatel"), a na základě tohoto posouzení:

- I. Vydává podle § 94 s použitím § 79 a § 92 stavebního zákona a § 9 vyhlášky č. 503/2006 Sb., o podrobnější úpravě územního řízení, veřejnoprávní smlouvy a územního opatření

**rozhodnutí o změně územního rozhodnutí  
o umístění stavby:**

**Dálnice D3 - 0310/I Úsilné - Hodějovice  
změna č. 1**

(dále jen "stavba") na pozemcích parc. č. 1554 (ostatní plocha), parc. č. 1561 (ostatní plocha), parc. č. 1678 (ostatní plocha), parc. č. 1681/5 (ostatní plocha), parc. č. 1775 (ostatní plocha), parc. č. 1776 (ostatní plocha), parc. č. 1777/1 (ostatní plocha), parc. č. 1777/2 (ostatní plocha), parc. č. 1797 (ostatní plocha), parc. č. 1884 (ostatní plocha), parc. č. 2503/1 (zastavěná plocha a nádvoří), parc. č. 2513/7 (trvalý travní porost), parc. č. 2513/8 (trvalý travní porost), parc. č. 2513/10 (trvalý travní porost), parc. č. 2513/12 (trvalý travní porost), parc. č. 2513/13 (trvalý travní porost), parc. č. 2513/14 (trvalý travní porost), parc. č. 2515/2 (zahrada), parc. č. 2516/2 (zahrada), parc. č. 2516/19 (zahrada), parc. č. 2516/35 (zahrada), parc. č. 2516/36 (zahrada), parc. č. 2516/50 (zahrada), parc. č. 2516/65 (zahrada), parc. č. 2517 (zahrada), parc. č. 2518/3 (orná půda), parc. č. 2518/24 (ostatní plocha), parc. č. 2519/1 (vodní plocha), parc. č. 2520/6 (trvalý travní porost), parc. č. 2520/7 (trvalý travní porost), parc. č. 2520/21 (ostatní plocha), parc. č. 2520/27 (zahrada), parc. č. 2520/28 (ostatní plocha), parc. č. 2520/29 (ostatní plocha), parc. č. 2520/40 (trvalý travní porost), parc. č. 2520/41 (trvalý travní porost), parc. č. 2520/42 (trvalý travní porost), parc. č. 2520/108 (trvalý travní porost), parc. č. 2520/109 (trvalý travní porost), parc. č. 2520/110 (ostatní

plocha), parc. č. 2520/111 (ostatní plocha), parc. č. 3683/1 (ostatní plocha), parc. č. 3683/13 (ostatní plocha), parc. č. 3683/15 (ostatní plocha) vše v katastrálním území České Budějovice 5.

### **Objektová soustava, která je předmětem změny územního rozhodnutí:**

#### **SO 128 Úprava komunikace tř. ČS legií**

Náplní tohoto objektu je obnova dotčených povrchů zejména v okolí šachet, v úseku hloubené části kanalizace a v místě povrchových úprav v korytě Dobrovodského potoka, včetně ploch zařízení stavenišť. Do původního stavu budou dány místní komunikace, chodníky a obrubníky, zatravnění, cesty pro pěší, dopravní značení a cedule.

#### **SO 147 Provizorní komunikace na tř. Čsl. legií**

Pro dočasný příjezd k šachtám SŠ 5, KŠ 4 a SŠ 3 bude podíl potoka vybudována panelová komunikace šířky 2,5 m. Konstrukce bude tvořena panely tl. 0,2 m, podsypem z recyklátu a ochrannou geotextilií.

#### **SO 176 DIO při stavbě odvodnění tunelu**

Pro vybudování šachet a zejména hloubené části kanalizace a úpravy koryta Dobrovodského potoka bude nutné provést krátkodobá dopravní opatření v ulici Tř. Čsl. legií, případně na ní kolmých ulic. Po celou dobu stavby bude zachována dopravní obslužnost pro okolní objekty rodinných domků.

#### **SO 310 Odvodnění tunelu**

##### ***SPO 310.1 Šachty***

Pro výstavbu díla (mikrotunelování ze startovacích do koncových šachet) a následně pro vlastní provoz je třeba vybudovat revizní kanalizační šachty ve vzdálenostech cca 50 m. Provizorní zajištění šachet pro realizaci protlačování bude provedeno pomocí štetovnic (Larsen), které budou rozepřeny pomocí rámu z ocelových válcovaných profilů I a HEB. Vzhledem k předpokládanému typu geologie bude u některých šachet v jejich spodní části zastíženo horninové prostředí, do kterého nebude možno štetovnice zaberanit. V této části budou šachty zajištěny klasicky pomocí rozpěrných rámu a ocelových pažnic (dle geologie hnané, příložné či zátažné), případně pomocí stříkaného betonu C 20/25 XO se sítí.

Pro ražbu prováděnou protlačováním je třeba vybudovat 5 startovacích šachet, o světlém půdorysném rozměru 4,9 x 3,5 m, 5 šachet koncových o světlém půdorysném rozměru 3,5 x 3,5 m a cca 10 šachet revizních.

Definitivní konstrukce šachet bude prefabrikovaná železobetonová. Vnitřní profil šachet do 10 m bude DN 1000 mm se stupadly. Šachty hlubší než 10 m budou většího průměru (DN 2500 mm) a budou vybaveny žebříky s ochrannými koši a podestami. Tyto šachty budou vybaveny dvojicí poklopů.

Součástí objektu je tedy definitivní železobetonová prefabrikovaná konstrukce, včetně zpětných zásypů a vytažení ocelových štetovnicových stěn, tvořících dočasné zajištění (případně jiných pomocných konstrukcí, které budou do hloubky 2 m pod terémem odstraněny).

##### ***SPO 310.2 Ražená část kanalizace***

Ražená část odvodnění tunelu bude prováděna pomocí technologie zatlačování rour ze startovací jámy do jámy cílové. Před rourami je zatlačován plně mechanizovaný štít s vlastním drtičem, naváděcím systémem a systémem hydraulického odtěžování. Protlačované roury budou z kameniny DN 1000 mm. Musí splňovat také podmínky na přenesení tlačných sil a na přesnost provedení (tolerance provedení trouby). Výsledkem bude kanalizace DN 1000 mm o sklonu cca 0,3 % s kontrolními šachtami. Spojení tlačných rour jsou dostatečně těsné a vytváří vodonepropustný celek.

Odtěžování rubaniny je hydraulické pomocí výplachu, který je tvořen bentonitem a vodou. Výplach s horninou se čerpá na povrch, kde se ze směsi horniny a bentonitu přes systém kalových nádrží a vibračních sít separuje hornina, a voda s bentonitem se vrací zpět do systému. Výplach vytváří rovnováhu s tlakovým působením spodní vody a zeminy na čelbě mechanizovaného štítu.

Celý štít je říditelný jak směrově, tak výškově. Rychlost postupu v optimálních podmínkách je až 20 metrů za den.

Metoda nepředstavuje prakticky žádné riziko pro okolní povrchové objekty ani objekty pod zemí (sítě a produktovody).

### ***SPO 310.3 Hloubená část kanalizace***

Část díla bude prováděna hloubením, tj. uložením potrubí DN 1000 do aktivně pažené rýhy s čerpáním podzemní vody. Využijí se zde zkušenosti z výstavby 2 panelových domů, u kterých byly prováděny výkopy při zakládání až do hloubky cca 4 m.

Pro hloubenou kanalizaci budou výkopy maximální hloubky cca 4 m. Výkop bude prováděn v navážkách, sedimentárních horninách křídového stáří a náplavových zeminách kvarterního pokryvu. Vzhledem k provádění díla v bezprostřední blízkosti Dobrovodského potoka se musí při zpracování POV počítat s možností rychlého nárůstu hladiny vody v potoce a případného povodňového stavu. Vzhledem ke stísněným poměrům bude v daném úseku přeložena stávající splašková kanalizace do nové polohy blíže k objektům. Objekty budou nově připojeny (viz SO 013).

### ***Inženýrské sítě***

Umístění šachet bylo provedeno tak, aby nedošlo ke střetu „šachetního terče“ s teoretickou trasou okolních sítí. V případě, že během výstavby ke střetu dojde, bude buď šachta posunuta nebo bude provedena ochrana sítě a její převedení přes šachtu (převěšení). O všech střetech šachty se sítě bude řádně informován majitel sítě a s ním bude řešena příslušná ochrana či v nejhorsím případě přeložka.

### **SO 330 Přeložka a ochrana kanalizace na tř. ČS legií**

Jedná se o stávající souběžnou kanalizaci přímo v místě hloubeného úseku podél Dobrovodského potoka. Zde je trasa budoucí kanalizace vedena v souběhu se stávající kanalizací v délce cca 160 m. Stávající kanalizace DN 500 – 700 provedena v betonových troubách bude přeložena do nové polohy blíže k napojovaným objektům. Nová a stávající kanalizace budou uloženy v jednom výkopu dle požadavku správce stávající kanalizace – viz zápis z jednání ze dne 18. 2. 2013, který je dodán v dokladové části. Stávající kanalizace musí být zachována v provozu po celou dobu stavebních prací.

### **SO 340 Ochrana vodovodu tř. ČS legií**

V hloubeném úseku, v délce cca 175 m, je souběh s vodovodním řádem.

### **SO 370 Odvodnění tunelu – úprava Dobrovodského potoka**

V posledním úseku bude prováděna pouze úprava dna potoka za účelem prohloubení dna z důvodů dodržení navázání nivelety nové kanalizace na stávající tok. Prohloubení bude zpevněno kamenným obkladem z lomového kamene ve stejném provedení, které je dnes realizováno v některých částech koryta Dobrovodského potoka. Maximální hloubka prohloubení je u výtokového objektu a činí 700 mm. Výtokový objekt bude ochráněn proti vniknutí „třetích“ osob uzamykatelnými česlemi. Zpětná klapka bude osazena v první šachtě u tunelu Pohůrka.

### **SO 416 Přeložka a ochrana kabelů NN na tř. ČS legií**

Jedná se o kabely NN v prostoru „SŠ5“, kde jsou kabely v bezprostřední blízkosti šachetního terče. Jedná se o napájení zahrad a domků. Zde bude rozhodnuto, zda budou kabely přeloženy nebo ochráněny a vyvěšeny.

### **SO 438 Úprava VO ve třídě Čsl. legií**

Při výkopech pro hloubenou část kanalizace dojde ke styku s sloupy a kabely veřejného osvětlení. Tyto budou vždy v předstihu odpojeny, kabely vytaženy a sloupy odstraněny. Po dokončení prací budou navraceny do původní polohy (výtěžnost se předpokládá cca 50%).

### **SO 458 Ochrana MK Telefonica O2 na tř. ČS legií**

Jedná se o kabely v prostoru napojení odvodnění na Dobrovodský potok. Kabely patří f. Telefonice O2. Kabely budou buď ochráněny a vyvěšeny, případně přeloženy.

### **SO 530 Přeložka a ochrana horkovodu na tř. ČS legií**

Pro zásobování 2 věžových bytových domů je tř. ČS legií veden horkovod. Jeho trasa je podél trasy kanalizace odvodnění tunelu v délce cca 35 m a navíc dílo 2 kříží. Po obnažení horkovodu bude dle zastiženého stavu a dle požadavku správce horkovodu rozhodnuto o způsobu jeho ochrany či přeložení. Jedná se o klasické provedení horkovodu – v železobetonové konstrukci jsou osazeny 4 potrubí a 1 kabel. Správce sítě - Teplárny Budějovice jsou připraveny v době výstavby odvodnění tunelu provést také obnovu horkovodu – je nutné s nimi jednat o koordinaci obou staveb.

### **SO 531 Obnova trubních přípojek k objektům**

Při provádění výkopů pro hloubený úsek dojde k přerušení přípojek k objektům č.p. 1670/20, 1671/22, 812/24, 813/26. Tyto přípojky budou dle postupu výstavby obnoveny. Po dobu stavebních prací budou objekty provizorně přepojeny.

### **SO 732 Náhradní oplocení u odvodnění tunelu**

V oblasti zahrádkářské kolonie bude nutné obnovit zdemolované oplocení, které je nutné odstranit kvůli výstavbě šachet a příjezdů. Dále bude odstraněna provizorní příjezdová komunikace a provizorní zajištění šachet. Terén bude upraven do původního stavu.

Součástí žádosti jsou rovněž objekty přípravy staveniště - tyto objekty nejsou samostatným předmětem územního rozhodování, nicméně jejich realizace je nezbytná k budoucímu provedení stavby. Ohledně demolice drobných staveb bude včas žádáno o povolení odstranění.

#### **Druh a účel umisťované stavby:**

- Veřejně prospěšná stavba dopravní a technické infrastruktury

#### **Umístění stavby na pozemku a určení prostorového řešení stavby:**

- Dokumentace Odvodnění tunelu navazuje na zpracovanou dokumentaci ve stupni DÚR stavby D3 0310/I Úsilné – Hodějovice, SO 600 Tunel Pohúrka. Na tuto stavbu bylo Stavebním úřadem Magistrátu města České Budějovice vydáno Územní rozhodnutí o umístění stavby č.j. SU/4701/2010 Tm ze dne 12. 5. 2011.
- Dokumentace řeší gravitační odvodnění srážkových vod z předzářezu tunelu (délky cca 500 m) a z části vlastního tunelu Pohúrka do Dobrovodského potoka. Původně byla u severního portálu tunelu navržena čerpací stanice pro přečerpávání těchto vod do nové retenční nádrže na Dobrovodském potoce.
- Začátek díla je ve startovací šachtě SŠ 1, do které je svedena voda z koncové kanalizační šachty Š1 dálniční stoky K 56, která je umístěna v ose dálnice. Z kanalizační šachty Š1 jsou zachycené dešťové vody převedeny gravitačně do odlučovače ropných látek, který je umístěn vpravo ve směru staničení před pražským portálem, a přes zpětnou klapku jsou předčištěné dešťové vody odvedeny do nově navržené startovací šachty. Tato šachta bude sloužit pro vlastní výstavbu odvodnění do Dobrovodského potoka, do kterého je dílo zaústěno po 918,4 m.
- Projekt byl nejprve zpracován v pracovní verzi a následně projednán jak s dotčenými orgány a organizacemi, tak na veřejném jednání s občany za účasti objednatele dokumentace a zástupců vedení statutárního města České Budějovice.
- Poloha díla je dána požadavkem gravitačního odvodnění severního předzářezu tunelu Pohúrka a přilehlé části tunelu do stávajícího Dobrovodského potoka. Dílo nejprve prochází v blízkosti budoucího tunelu Pohúrka a následně se dostává do blízkosti Dobrovodského potoka, vedle kterého podélně kanalizace pokračuje až k vyústění do toku. Vzhledem ke konfiguraci terénu a podélnému sklonu potoka je nutné vybudovat kanalizaci v délce 918,4 m, protože pro výškové vedení díla je rozhodující výšková poloha toku Dobrovodského potoka. Převážná část kanalizace (v délce 778,3 m) je navržena jako ražená, zbývající část (140,1 m) je hloubená. Jedná se tedy převážně o ražené důlní dílo, které bude realizováno protlačováním. Na základě požadavku občanů byla prodloužena délka ražené části zhruba o 100 m.
- Gravitační řešení odvodnění budoucího tunelu Pohúrka je nově navrženo místo původního odvodnění pomocí čerpání, které je v provozu náročné na energii a obsluhu. Odvodnění tunelu bude prováděno

ražením (technologii protlačování) a v krátkém úseku také hloubením. Ražená část bude prováděna ze startovacích a koncových šachet. Kromě stavebního objektu, který řeší výstavbu samotného odvodnění tunelu, je součástí výstavby také příprava území pro výstavbu, Dopravně inženýrské opatření během výstavby, přeložky a ochrany sítí (elektro, voda, kanalizace, horkovod), úprava Dobrovodského potoka v blízkosti vyústění kanalizace a úpravy místa stavby do původního stavu (úprava komunikace a chodníků, náhradní oplocení, zatravnění). Současně bude provedena obnova trubního napojení části objektů ve třídě Čsl. legií. Jedná se o přípojky k objektům č. 1670/20, 1671/22, 812/24 a 813/26. Kabelové připojení bude vyvěšeno a ochráněno.

#### **Vymezení území dotčeného vlivy stavby.**

- S ohledem na charakter stavby, která je předmětem změny územního rozhodnutí se vliv stavby projeví v území přímo navazujícím na trasu odvodňovacího tunelu zejména v okolí Dobrovodského potoka a v ulici Čsl. legií. Z hlediska ovlivnění hydrologických poměrů se vliv stavby projeví v povodí Dobrovodského potoka, v poloze zhruba od retenční nádrže směrem po proudu. Stavba samotná bude převážně pod zemí a vlivy stavby se na povrchu a stavbách mohou projevit zejména v zóně možného ovlivnění dle výkresu č. D2 - Situace s vyznačenými zónami.

#### **II. Stanoví podmínky pro změnu umístění stavby:**

1. Podmínky původního územního rozhodnutí o umístění stavby vydaného dne 12.5.2011 pod zn. SU/4701/2010 Tm, které nabylo právní moci dne 29.9.2011, zůstávají v platnosti, nevyplývá-li z povahy věci nebo z tohoto rozhodnutí něco jiného.
2. Podmínky vyplývající ze stanoviska Ministerstva životního prostředí o hodnocení vlivů, ze dne 20.5.2005 pod č.j. 804c/OPVI/05 se mutatis mutandis použijí i pro tuto změnu územního rozhodnutí respektive pro stavbu jako celek ve smyslu této změny.
3. Stavba bude umístěna v souladu s grafickou přílohou rozhodnutí, která obsahuje výkres současného stavu území v měřítku 1:500 se zakreslením stavebního pozemku, požadovaným umístěním stavby, včetně napojení na veřejnou dopravní a technickou infrastrukturu, s vyznačením vazeb a vlivů na okolí (situace s vyznačenými zónami M 1:1000).
4. Další stupeň projektové dokumentace bude projednán a odsouhlasen dotčenými orgány a spolupůsobilými organizacemi. Případné připomínky a požadavky budou do této projektové dokumentace zapracovány. Budou zohledněna i stanoviska a připomínky vlastníků a správců inženýrských sítí a zařízení, na které bude stavba napojena nebo které bude navrhovaná stavba přípojkami křížit.
5. Po dobu výstavby odvodnění tunelu i samotného dálničního tunelu bude zajištěna průjezdnost autobusů hromadné dopravy v ulici Dobrovodská. V případě, že nepůjde průjezdnost po celou dobu výstavby zajistit, je žadatel povinen zajistit jiné vhodné řešení dopravní obslužnosti přilehlého území.
6. Dodržení podmínek tohoto rozhodnutí bude dle jejich povahy dokladováno v žádosti o stavební povolení.
7. Projektová dokumentace stavby pro stavební povolení bude vypracována oprávněnou osobou.
8. Stavba se nachází v ochranném pásmu zařízení elektrizační soustavy, plynárenského zařízení nebo rozvodného tepelného zařízení. Před realizací stavby zajistí stavebník souhlas s činností v ochranném pásmu od příslušného správce popřípadě vlastníka sítě technické infrastruktury ve smyslu příslušných ustanovení zákona č. 458/2000 Sb., o podmínkách podnikání a o výkonu státní správy v energetických odvětvích (energetický zákon), ve znění pozdějších předpisů.
9. Stavba se nachází v ochranném pásmu vodovodního řádu nebo kanalizační stoky. Před realizací stavby zajistí stavebník souhlas s prováděním prací v ochranném pásmu od příslušného správce popřípadě vlastníka vodovodu nebo kanalizace ve smyslu § 23 odst. 5 zákona č. 274/2001 Sb., o vodovodech a kanalizacích, ve znění pozdějších předpisů.
10. Další fáze přípravy stavby bude prováděna v souladu s vyjádřeními příslušných správců sítí. Podmínky, které vyplývají ze stanovisek či vyjádření správců inženýrských sítí k jejich ochraně, včetně ochrany v jejich ochranných pásmech musí být respektovány a dodrženy v projektové dokumentaci, která bude součástí žádosti o stavební povolení. Povinnost splnit podmínky obsažené v těchto vyjádřeních implicitně vyplývá z ustanovení § 152 odst. 1 stavebního zákona.

11. Dle ustanovení § 176 stavebního zákona dojde-li při postupu podle tohoto zákona nebo v souvislosti s tím k archeologickým nálezům, je stavebník povinen neprodleně oznámit nález stavebnímu úřadu a orgánu státní památkové péče a zároveň učinit opatření nezbytná k tomu, aby nález nebyl poškozen nebo zničen a práce v místě nálezu přerušit. Tuto povinnost může stavebník přenést smlouvou na stavebního podnikatele.
12. V prostoru křížení inženýrských sítí budou zástupci majitelů dotčených sítí přizváni k záhozu. O převzetí bude proveden zápis do stavebního deníku.
13. V dokumentaci pro stavební povolení bude prokázáno, že je řešeno opatření nakládání se vzniklými odpady dle zákona č. 185/2001 Sb., o odpadech v platném znění, tj. kategorizace odpadů, popis způsobu a postupu odstranění odpadů, případně jejich další využití, které vzniknou při stavbě z použitých stavebních materiálů, a které se musí předávat pouze právnické nebo fyzické osobě oprávněné k podnikání, která je provozovatelem zařízení k využití nebo odstranění. Pokud se jedná o zeminu a její převoz do jiné lokality než je místo stavby, nutno s ní nakládat jako se vzniklým odpadem.
14. V průběhu další fáze přípravy stavby a zejména po dobu výstavby budou monitorovány individuální a veřejné zdroje podzemní vody a sledováno jejich ovlivnění a případně řešena jejich nutná náhrada.
15. Před započítím s realizací stavby bude provedena pasportizace stavebních objektů, u kterých hrozí riziko dotčení stavbou.
16. Jako plochy zařízení staveniště budou použity plochy dle plánu organizace výstavby. Plocha pro havarijní materiál je navržena na pozemku parc. č. 2520/27 v k.ú. České Budějovice 5.
17. Budou dodrženy podmínky stanoviska Magistrátu města České Budějovice - odboru dopravy a silničního hospodářství, ze dne 12.2.2013 pod zn. ODaSH/1662/13/St:
  - Je nutno zachovat průjezdnost Dobrovodské silnice a ul. Československých legií pro dopravní obslužnost, hromadnou dopravu, jednotek integrovaného záchranného systému a servisní organizace k jednotlivým objektům, rodinným domům.
  - Bude podána žádost o stavební povolení na provizorní panelové konstrukce vozovek dočasných komunikací, které budou navazovat na třídu Československých legií od ulice U Cihelny v oblasti zahrádkářské kolonie a v prostoru louky a polí vedených podél Dobrovodského potoka a v úseku přiléhající k trase dálnice, který bude přístupný z ulice Dobrovodská.
  - Připojení provizorních komunikací ke stávajícím komunikacím bude provedeno v souladu s § 11 a § 12 vyhlášky Ministerstva dopravy ČR č. 104/1997 Sb., kterou se provádí zákon o pozemních komunikacích, bude zabezpečeno, aby nedocházelo ke stékání vody na stávající komunikace a nebyla ohrožena bezpečnost a plynulost silničního provozu na nich, v místě připojení a přilehlém úseku bude zajištěn bezpečný rozhled dle čl. 6.8 ČSN 736102 "Projektování křižovatek na silničních komunikacích". Připojení bude udržováno v náležitém technickém stavu a čistotě, je třeba dbát, aby nedocházelo k poškozování, znečišťování a podmáčení komunikací a budou udržovány bezpečné rozhledové poměry v místě napojení na stávající komunikace (tj. odstraňovány překážky a zeleň v rozhledových trojúhelnících).
  - Min. 6 týdnů před zahájením stavebních a montážních prací bude podána žádost o povolení zvláštního užívání ulice Čsl. legií, odstavného pruhu (výkop při hloubení) a dalších místních komunikací při jejich záboru a chodníků podél nich a o stanovení místní přechodné úpravy provozu na pozemních komunikacích s návrhem dopravně inženýrského opatření (přechodné dopravní značení) na celé řešené území. Žádosti budou projednány s Magistrátem města České Budějovice – odborem správy veřejných statků, Správou a údržbou silnic Jihočeského kraje, Závodem České Budějovice a Policií České republiky, krajským ředitelstvím policie Jihočeského kraje-dopravním inspektorátem, České Budějovice
  - Inženýrské sítě budou provedeny v souladu s § 36 zákona č. 13/1997 Sb. a § 50 vyhlášky Ministerstva dopravy a spojů č. 104/1997 Sb., kterou se provádí zákon o pozemních komunikacích.
  - Budou zajištěny příjezdové komunikace a místa pro vozidla pracovníků tak, aby tato vozidla neparkovala na chodnících či na zelených plochách. Během stavby nebudou vynášeny nečistoty na sousední ulice a části ulic mimo rozsah stavby. Dodavatel stavebních prací bude odpovědný za zajištění řádné údržby a sjízdnosti všech jím využívaných příjezdových cest k zařízením staveniště po celou dobu výstavby a za uvedení komunikací do původního stavu. Případné nečistoty a závady na stavebním stavu dotčených komunikací a chodníků podél nich a dalších přístupových

komunikacích vzniklé v důsledku stavební dopravy, musí být ihned odstraněny, viz § 28, příp. § 38 zákona č. 13/1997 Sb.). Tato skutečnost bude potvrzena místním šetřením po ukončení stavby.

- Stavba nesmí mít negativní vliv na stavebně technický stav sousedních komunikací, ul. Československých legií, Dobrovodská, U Cihelny, Jar. Ježka, V. Nezval, J. Lomského a V. Špály, nesmí dojít k ohrožení bezpečnosti silničního provozu, ke zhoršení rozhledových a odtokových poměrů, podmínek pro provádění údržby komunikací a jejich příslušenství.
18. Budou dodrženy podmínky ze stanoviska Magistrátu města České Budějovice, odboru ochrany životního prostředí ze dne 23.5.2013 č.j. OOŽP/5034/2013/Ky:
1. Terénní práce v okolí toku budou provedeny mimo období migrace obojživelníků.
  2. Případné kácení porostů se bude odehrávat mimo vegetační období.
  3. Po dokončení stavby bude tato zkontrolována, na žádost zhotovitele, správním orgánem.
19. Budou dodrženy podmínky ze stanoviska Magistrátu města České Budějovice, odboru ochrany životního prostředí ze dne 30.5.2013 č.j. OOŽP/5119/2013/Sn:
1. Při stavbě nesmí dojít ke znečištění vodního toku.
  2. Pozemek parc.č. 2519/1 k.ú. České Budějovice 5 je ve vlastnictví státu s příslušností hospodařit pro Povodí Vltavy, s.p. - před stavebním povolením proběhne majetkoprávní vypořádání.
  3. Pro stavbu výustního objektu bude zpracován havarijní plán, který odsouhlasí nejdříve Povodí Vltavy, s.p. a pak dále - havarijní plán - vodoprávní úřad, povodňový plán stavby - příslušný povodňový orgán města, oddělení krizového řízení Magistrátu města České Budějovice.
  4. Navržená úprava potoka bude provedena ve tvaru jednoduchého lichoběžníku, dno a svahy budou opevněny kamennou dlažbou do betonu.
  5. Souhlas se zaústěním dešťových vod do Dobrovodského potoka je podmíněn vybudováním dostatečného retenčního prostoru v oblasti retenční nádrže tvořené tělesem tunelu tak, aby zvýšený odtok vod způsobený stavbou dálnice byl dostatečně kompenzován v této nádrži. Objem retenční nádrže musí zároveň počítat s přítokem bezejmenného drobného vodního toku z oblasti Pohůrky, který je do nádrže nově zaústěn (v současné době je voda z tohoto drobného vodního toku odváděna škrteně potrubím do Dobrovodského potoka) - bude řešeno v rámci stavby tunelu.
20. Budou dodrženy podmínky stanoviska Krajské hygienická stanice Jihočeského kraje ze dne 5.3.2013 č.j. KHSJC 03169/2013/HOK.JH:
- součástí dokumentace pro stavební řízení musí být vyhodnocení hluku ze stavební činnosti, které doloží, že v průběhu stavby budou dodrženy hygienické limity hluku dle § 12 odst. 6 nařízení vlády č. 272/2011 Sb., o ochraně zdraví před nepříznivými účinky hluku a vibrací a části B přílohy č. 3 k tomuto nařízení

Účastníci řízení na něž se vztahuje rozhodnutí správního orgánu:

Ředitelství silnic a dálnic ČR, s.p.o. IČ 65993390, Na Pankráci 56/546, 145 05 Praha

#### **Odůvodnění:**

Dne 29.3.2013 podal žadatel žádost o vydání rozhodnutí o umístění stavby.

Opatřením ze dne 9.4.2013 stavební úřad informoval o podané žádosti občanská sdružení ve smyslu § 70 zákona č. 114/1992 Sb., o ochraně přírody a krajiny, ve znění pozdějších předpisů. Sdělení bylo zveřejněno na úřední desce dne 12.4.2013.

V zákonné lhůtě se žádné občanské sdružení do řízení nepřihlásilo.

Stavební úřad oznámil dne 29.5.2013 zahájení územního řízení známým účastníkům řízení a dotčeným orgánům. K projednání žádosti současně nařídil veřejné ústní jednání na den 2.7.2013, o jehož výsledku byl sepsán protokol.

Posouzení souladu s územně plánovací dokumentací:

Vzhledem ke skutečnosti, že se jedná o změnu platného a pravomocného územního rozhodnutí, posuzuje stavební úřad soulad s územním plánem pouze v rozsahu navrhované změny.

Celý posuzovaný záměr se umísťuje výhradně do katastrálního území České Budějovice 5, rozhodnou územně plánovací dokumentací je tak zejména územní plán města České Budějovice, ve znění pozdějších změn a subsidiárně se použijí zásady územního rozvoje. Posuzovaný záměr je součástí stavby dálnice D3 - bez jeho provedení nelze dálnici s předpokládaným gravitačním odtokem z tunelu vůbec provést, a jedná se tak o stavbu veřejně prospěšnou, ve smyslu platné územně plánovací dokumentace.

Současně je zapotřebí zohlednit charakter stavby, totiž že jde o stavbu technické infrastruktury, která bude v převážné části realizována pod zemským povrchem. ÚPnM České Budějovice.

Článek 102 odst. 2 stanoví, že veškerá vedení, zejména nová a přeložky stávajících, doplňky a transformace infrastruktury musí být podřízeny zásadě úspornosti a účelné a účinné autonomie území a přizpůsobeny poloze veřejných prostranství. Tomuto vymezení navrhovaná stavba zcela vyhoví.

V článku 156 se pak pro čtvrť Suché Vrbné stanovuje povinnost zajistit územní podmínky pro realizaci dálnice s ohledem na související obytnou zástavbu a vazby území na Dobrou Vodu.

Na základě výše uvedeného stavební úřad konstatuje, že stavba je v souladu s platnou územně plánovací dokumentací ve smyslu § 90 stavebního zákona.

Umístění stavby je v souladu se schválenou územně plánovací dokumentací. Umístění stavby vyhovuje obecným požadavkům na využívání území.

S odkazem na § 94 odst. 1 stavebního zákona stavební úřad konstatuje, že doba platnosti původního územního rozhodnutí není tímto rozhodnutím nijak dotčena. Vzhledem k tomu, že se jedná o změnu územního rozhodnutí, je platnost tohoto rozhodnutí vázána na platnost původního územního rozhodnutí. Platnost původního územního rozhodnutí ve znění této změny vyprší dne 29.9.2016, nedojde-li k jeho konzumaci nebo nebudou-li učiněny kroky pro zachování jeho platnosti.

Stanoviska a vyjádření sdělili:

- Česká inspekce životního prostředí ze dne 20.2.2013 pod zn. ČIŽP/42IPP/1302248.002/13/CDV
- Čevak, a.s. ze dne 12.2.2013 pod zn. O13010003710 a ze dne 19.3.2013 pod zn. O13010006847
- Dopravní podnik města České Budějovice, a.s. ze dne 11.2.2013 pod zn. 33,43/2013/642/712
- Krajský úřad Jihočeského kraje - odbor životního prostředí, zemědělství a lesnictví, ze dne 1.3.2013 pod č.j. KUJCK 6296/2013 OZZL
- Ministerstvo životního prostředí, odbor posuzování vlivů na životní prostředí a integrované prevence ze dne 10.6.2013 pod zn. 30839/ENV/13
- Krajská hygienická stanice Jihočeského kraje ze dne 5.3.2013 č.j. KHSJC 03169/2013/HOK.JH
- Hasičský záchranný sbor Jihočeského kraje ze dne 13.2.2013 č.j. HSCB-578-2/2013 KŘ
- Magistrát města České Budějovice, odbor ochrany životního prostředí ze dne 4.3.2013 pod zn. OOŽP/1147/2013/Urb, ze dne 30.5.2013 pod zn. OOŽP/5119/2013/Sn a ze dne 23.5.2013 pod zn. OOZP/5034/2013/Ky
- Magistrát města České Budějovice, odbor dopravy a silničního hospodářství ze dne 12.2.2013 pod zn. ODaSH/1662/13/St a ze dne 9.5.2013 pod zn. ODaSH/5886/13/St
- Magistrát města České Budějovice, odbor správy veřejných statků ze dne 27.2.2013 pod zn. OSVS/471/2013/Bed
- Magistrát města České Budějovice, odbor územního plánování ze dne 15.2.2013 pod zn. OÚP/O-143/2013/Cr-V
- Magistrát města České Budějovice, odbor památkové péče ze dne 7.2.2013 pod zn. OPP/197/2013
- Magistrát města České Budějovice, odbor útvar hlavního architekta ze dne 14.3.2013 pod zn. ÚHA/2013/O-33/Šr
- Ministerstvo dopravy, odbor infrastruktury a územního plánu, ze dne 13.3.2013 pod zn. 106/2013-910-IPK/5
- Obvodní báňský úřad pro území krajů Plzeňského a Jihočeského ze dne 6.2.2013 pod zn. SBS/01964/2013/OBÚ-06
- Oblastní inspektorát práce pro Jihočeský kraj a Vysočinu ze dne 6.5.2013 pod č.j. 9743/5.42/13/15.7



- VUSS Pardubice ze dne 22.2.2013 pod č.j. 150 CBM ÚP/2013 - 1420/PracČB a ze dne 3.1.2013 pod zn. 964 CBM ÚP/2013 - 1420/PracČB
- Národní památkový ústav, pracoviště České Budějovice, ze dne 5.3.2013 pod č.j. NPÚ-331/9207/2013
- Policie České republiky, dopravní inspektorát České Budějovice ze dne 18.2.2013 pod č.j. KRPC-17320-2/ČJ-2012-020106
- Policie České republiky, odbor informačních a komunikačních technologií ze dne 12.2.2013 pod č.j. KRPC-471-9/ČJ-2013-0200IT
- Policie České republiky, odbor správy majetku ze dne 8.2.2013
- Povodí Vltavy, státní podnik, závod Horní Vltava ze dne 26.2.2013 pod zn. 11595/2013-142
- Ředitelství silnic a dálnic, o.p.s. ze dne 18.3.2013 pod zn. 1918/13/32100/Alexová
- Správa a údržba silnic Jihočeského kraje ze dne 11.2.2013 pod zn. SÚS JcK/1797/2013/D3
- Správa železniční dopravní cesty, státní organizace 6.3.2013 pod zn. 3687/2013-OR-PLZ-106/Kub
- ČR - Státní energetická inspekce ze dne 7.2.2013 č.j. 137/13/31.103/ČÁ
- Úřad pro zastupování státu ve věcech majetkových ze dne 25.2.2013 pod č.j. UZSVM/C/1243/2013-HMSU
- Zdravotnická záchranná služba Jihočeského kraje ze dne 11.2.2013 pod zn. ZZS-10-91/2013
- Air Telecom, a.s. ze dne 20.2.2013
- BT Global Česká republika, s.r.o. ze dne 14.12.2012
- ČD Telematika, a.s. ze dne 6.12.2012 pod zn. 22265/2012-O a ze dne 19.2.2013 pod zn. 3730/2013-O
- Čepro, a.s. ze dne 6.3.2013 pod č.j. 8713/13
- Čeps, a.s. ze dne 4.2.2013 pod zn. 231/13/KOC/Ha/2
- České radiokomunikace, a.s. ze dne 5.2.2013 pod zn. ÚPTS/OS/87532/2013
- ČEZ Distribuce, a.s. ze dne 13.2.2013 a ze dne 8.2.2013 pod zn. P1A13000016593
- Dial Telecom, a.s. ze dne 7.2.2013
- Elsat, spol. s r.o. ze dne 30.11.2021
- ELTODO - CITELUM s. r.o., ze dne 8.2.2013
- E.ON Česká republika, s.r.o., ze dne 20.2.2013 pod zn. 1429120022/FP/2013
- Fibernet, a.s. ze dne 7.2.2013 pod zn. 776/2013
- Kabelová televize CZ, s.r.o. ze dne 15.2.2013 pod zn. 20130215\_3-PL
- MERO ČR, a.s. ze dne 7.2.2013
- NET4GAS ze dne 11.2.2013 pod zn. 979/13/OVP/N
- GTS Czech, s.r.o. ze dne 11.2.2013 pod zn. 331300802
- TeliaSonera International Carrier Czech Republic, a.s. ze dne 30.11.2012 pod zn. 231203523
- Telefónica Czech Republic, a.s. ze dne 15.3.2013 pod zn. ZD-63/2013
- Teplárna České Budějovice, a.s. ze dne 28.2.2013
- T-mobile Czech Republic, a.s. ze dne 2.3.2013
- T-systems Czech Republic, a.s. ze dne 21.2.2013 pod zn. ÚR/41776/13-2
- UPC Česká republika, s.r.o. ze dne 22.2.2013 pod zn. 0128/2013

#### Stanovení okruhu účastníků územního řízení:

Okruh účastníků územního řízení je vymezen v rámci ustanovení § 85 stavebního zákona. Podle tohoto ustanovení je účastníkem územního řízení navrhovatel tj. Ředitelství silnic a dálnic ČR, IČ 65993390, Na Pankráci 56/546, 145 05 Praha, zastoupené na základě plné moci společností TUBES spol. s r.o., IČ 25062255, K Ryšánce 16/1668, 147 54 Praha a dále obec, na jejímž území má být požadovaný záměr uskutečněn tj. Statutární město České Budějovice, IČ 00244732, nám. Přemysla Otakara II. 1, 2, 370 92 České Budějovice. Záměr respektive změna původního záměru svým rozsahem nezasahuje do správních území jiných obcí.

Účastníky územního řízení dále jsou dle § 85 odst. 2 stavebního zákona:


- a) *vlastník pozemku nebo stavby, na kterých má být požadovaný záměr uskutečněn, není-li sám žadatelem, nebo ten, kdo má jiné věcné právo k tomuto pozemku nebo stavbě,*
- b) *osoby, jejichž vlastnické nebo jiné věcné právo k sousedním stavbám anebo sousedním pozemkům nebo stavbám na nich může být územním rozhodnutím přímo dotčeno,*
- c) *osoby, o kterých tak stanoví zvláštní právní předpis.*

Osoby podle odstavce a), totiž osoby, kterým stavba zasahuje na pozemek v jejich vlastnictví. Jedná se o tyto osoby:


Střechy OBB, s.r.o., Frýdecká 793, 720 00 Ostrava

Správa a údržba silnic Jihočeského kraje, Nemanická 10/2133, 370 10 České Budějovice

Úřad pro zastupování státu ve věcech majetkových, Rašínovo nábřeží 42/390, 128 00 Praha



Povodí Vltavy, státní podnik, Holečkova 8/106, 150 00 Praha



Komerční banka, a.s., Na příkopě 33/969, 110 00 Praha

ČSOB Leasing, a.s., Na Pankráci 60/310, 140 00 Praha

CZ PSB Pohledávková, s.r.o., Václavské náměstí 56/802, 110 00 Praha

Generální finanční ředitelství, Lazarská 7/15, 110 00 Praha

Česká správa sociálního zabezpečení, Křížová 25/1292, 150 00 Praha



E.ON Distribuce, a.s., F. A. Gerstnera 6/2151, 370 01 České Budějovice

Dopravní podnik města České Budějovice, a.s., Novohradská 40/738, 370 01 České Budějovice

Teplárna České Budějovice, a.s., Novohradská 32/398, 370 01 České Budějovice

ČEVAK a.s., Severní 8/2264, 370 10 České Budějovice

ELTODO-CITELUM, s.r.o., Novodvorská 14/1010, 142 00 Praha

E.ON Česká republika, s. r. o., F. A. Gerstnera 6/2151, 370 01 České Budějovice

Telefónica Czech Republic, a.s., Za Brumlovkou 2/266, 140 00 Praha

Ve smyslu § 86 odst. 3 stavebního zákona není potřeba souhlasu vlastníků těchto pozemků, neboť se jedná o stavbu veřejně prospěšnou a požadovaná práva k realizaci stavby lze v krajním případě vyvlastnit.

Vzhledem k množství účastníků, kterým je v tomto řízení doručováno jednotlivě lze důvodně předpokládat, že se některým z nich nebude dařit doručovat. Pro tento případ stavební úřad avizuje, že plně zohlední skutečnost, že písemnosti v tomto řízení jsou doručovány veřejnosti a též některým účastníkům veřejnou vyhláškou. Toto doručení veřejnou vyhláškou bude ve vztahu k účastníkům, jimž se nebude dařit doručovat jednotlivě, představovat náhradní doručení v souladu s § 25 odst. 1 a odst. 2 správního řádu.

Dále jsou účastníky územního řízení osoby podle odstavce b), zjednodušeně řečeno sousedé. Vymezení účastníků územního řízení z hlediska sousedství nelze zaměřovat za souhrn parcelních čísel pozemků, majících společnou hranici s pozemkem stavebním. Stavební úřad se v úvaze o stanovení okruhu účastníků řízení řídil možnými dopady stavby z hlediska potenciálního přímého dotčení vlastnického práva. S ohledem na skutečnost, že předmětem stavby je podzemní vedení, zohlednil stavební úřad projektantem předpokládanou zónu možného dotčení. Účastníky řízení jsou tak vlastníci pozemků a

staveb jednak přímo sousedící s navrhovanými úpravami a dále i přilehlých objektů v ulicích. S ohledem na počet účastníků, kterých je více než 30, a tedy se jedná o řízení s velkým počtem účastníků ve smyslu příslušných ustanovení správního řádu, jsou tito účastníci identifikováni označením pozemků a staveb evidovaných v katastru nemovitostí dotčených vlivem záměru, viz § 92 odst. 3 stavebního zákona.

Jedná se o tyto osoby:

Osoby s vlastnickými nebo jinými věcnými právy k pozemkům:

parc. č. 1520, 1522, 1523, 1524, 1525/1, 1525/2, 1526, 1531, 1532, 1533, 1534, 1535, 1536, 1537, 1538, 1539, 1540, 1541, 1543/1, 1543/2, 1553/1, 1553/2, 1553/3, 1553/4, 1553/9, 1553/10, 1553/11, 1553/12, 1553/13, 1553/14, 1562/1, 1562/9, 1562/10, 1571/1, 1572, 1573, 1574, 1575, 1576, 1577, 1578, 1579, 1580/1, 1580/2, 1581, 1582, 1583, 1584/1, 1584/2, 1585, 1588, 1617, 1618, 1619, 1620, 1621, 1622, 1624, 1625/1, 1625/2, 1625/3, 1626/1, 1626/2, 1627/1, 1627/2, 1628/1, 1628/3, 1672, 1673, 1674, 1675, 1676/1, 1677, 1681/1, 1681/3, 1681/4, 1683, 1684, 1685, 1686, 1687, 1688, 1689/1, 1689/2, 1690, 1691, 1693, 1694, 1695, 1696, 1697, 1698, 1699, 1700, 1701, 1702, 1703, 1704, 1706/1, 1706/2, 1708, 1709, 1710, 1711, 1712, 1713, 1714/1, 1715, 1716, 1717/1, 1717/2, 1717/3, 1718, 1719, 1720, 1734/2, 1734/4, 1736, 1738, 1740, 1746, 1747, 1748, 1749, 1751/1, 1751/2, 1752/1, 1752/2, 1753, 1754, 1755, 1756, 1757, 1758, 1759, 1760/1, 1760/2, 1760/3, 1761, 1762, 1763, 1764, 1765/1, 1765/2, 1766, 1767/1, 1767/2, 1768, 1769/1, 1769/2, 1770, 1771, 1772/1, 1772/2, 1778, 1779, 1780/1, 1780/2, 1781, 1782, 1783, 1784, 1785, 1786/1, 1786/2, 1787/1, 1787/2, 1788, 1789, 1790/1, 1790/2, 1791, 1792/1, 1792/2, 1793/1, 1793/2, 1794/1, 1794/2, 1794/3, 1795, 1796, 1799/1, 1799/2, 1800, 1801/1, 1801/2, 1802/1, 1802/2, 1803/1, 1803/2, 1804/1, 1804/2, 1805/1, 1805/2, 1805/3, 1805/4, 1805/5, 1806/1, 1806/2, 1806/3, 1809/1, 1809/2, 1810/1, 1810/2, 1811/1, 1811/2, 1812/1, 1812/2, 1813/2, 1814/1, 1814/2, 1814/3, 1856, 1876, 1877, 1878, 1879/1, 1879/2, 1880/1, 1880/2, 1881/1, 1881/3, 1881/4, 1881/5, 1882/1, 1882/2, 1883/1, 1883/2, 1883/3, 1883/4, 1883/5, 1885/1, 1885/2, 1885/3, 1885/5, 1885/6, 1885/7, 1885/9, 1885/10, 1885/11, 1885/12, 1885/13, 1885/14, 1885/15, 1885/16, 1885/17, 1885/18, 1885/19, 1885/20, 1885/21, 1885/22, 2490/63, 2497, 2498, 2499, 2500/1, 2501, 2502/1, 2502/2, 2502/3, 2502/4, 2502/5, 2503/2, 2503/3, 2503/4, 2503/14, 2503/15, 2505, 2507, 2508/2, 2513/1, 2513/11, 2514/1, 2514/2, 2514/7, 2514/9, 2514/10, 2515/1, 2515/3, 2516/11, 2516/12, 2516/13, 2516/14, 2516/15, 2516/16, 2516/17, 2516/18, 2516/30, 2516/31, 2516/32, 2516/33, 2516/34, 2516/43, 2516/44, 2516/45, 2516/46, 2516/47, 2516/48, 2516/49, 2516/61, 2516/62, 2516/63, 2516/64, 2516/66, 2518/1, 2518/2, 2518/4, 2518/5, 2518/6, 2518/7, 2518/8, 2518/25, 2518/26, 2518/27, 2518/28, 2520/1, 2520/11, 2520/12, 2520/13, 2520/17, 2520/18, 2520/20, 2520/22, 2520/23, 2520/24, 2520/25, 2520/26, 2520/30, 2520/31, 2520/33, 2520/35, 2520/36, 2520/37, 2520/38, 2520/39, 2520/43, 2520/44, 2520/45, 2520/46, 2520/47, 2520/48, 2520/49, 2520/50, 2520/51, 2520/52, 2520/53, 2520/54, 2520/57, 2520/58, 2520/59, 2520/60, 2520/61, 2520/63, 2520/65, 2520/66, 2520/67, 2520/68, 2520/69, 2520/74, 2520/75, 2520/76, 2520/77, 2520/78, 2520/79, 2520/80, 2520/81, 2520/82, 2520/83, 2520/84, 2520/85, 2520/86, 2520/87, 2520/92, 2520/93, 2520/94, 2520/95, 2520/96, 2520/97, 2520/98, 2520/99, 2520/100, 2520/101, 2520/102, 2520/103, 2520/104, 2520/105, 2520/106, 2520/107, 2520/112, 2520/113, 2520/114, 2520/115, 2520/116, 2520/117, 2520/118, 2520/119, 2520/120, 2520/121, 2520/122, 2520/123, 2520/124, 2520/125, 2520/126, 2520/127, 2520/128, 2520/129, 2520/130, 2520/131, 2520/132, 2520/133, 2520/135, 2520/136, 2520/137, 2520/138, 2520/139, 2520/140, 2520/141, 2520/142, 2520/143, 2520/144, 2520/145, 2520/147, 2520/148, 2520/149, 2520/150, 2520/151, 2520/152, 2520/153, 2520/154, 2520/155, 2520/156, 2520/157, 2520/158, 2520/159, 2520/160, 2520/161, 2520/162, 2520/163, 2520/164, 2520/165, 2520/166, 2520/167, 2520/168, 2520/169, 2520/170, 2520/171, 2520/172, 2520/173, 2520/174, 2520/175, 2520/176, 2520/177, 2520/178, 2520/179, 2520/180, 2520/181, 2520/182, 2520/183, 2520/184, 2520/185, 2520/186, 2520/187, 2520/188, 2520/189, 2520/190, 2520/191, 2520/192, 2520/193, 2520/194, 2520/196, 2520/198, 2520/199, 2520/200, 2520/203, 2520/204, 2520/205, 2520/206, 2520/207, 2520/208, 2520/209, 2520/210, 2520/211, 2520/212, 2520/213, 2520/214, 2520/215, 2520/216, 2520/217, 2520/218, 2520/219, 2520/220, 2520/221, 2520/222, 2520/223, 2520/224, 2520/225, 2520/226, 2520/227, 2520/228, 2520/229, 2520/230, 2520/232, 2520/234, 2520/235, 2520/236, 2520/237, 2520/238, 2520/239, 2520/240, 2520/242, 2520/243, 2520/244, 2520/245, 2520/246, 2520/247, 2520/248, 2520/249, 2520/250, 2520/251, 2520/252, 2520/253, 2520/254, 2520/255, 2520/256, 2520/257, 2520/258, 2520/259, 2522/4, 2522/5, 2522/6, 2522/7, 2522/8, 2522/10, 2522/11, 2523/2, 2523/44, 2536/2, 2536/3, 2536/4, 2536/5, 2536/14, 2536/15, 2536/16, 2536/17, 2536/18, 2536/19, 2536/20, 2536/21, 2536/22, 2536/23, 2536/24, 2536/25, 2536/27, 2536/28, 2536/29, 2536/30, 2536/31, 2536/32, 2536/38, 2536/39, 2536/40, 2536/41, 2536/44,

2536/45, 2536/46, 2536/47, 2536/48, 2536/49, 2536/50, 2536/51, 2536/53, 2536/54, 2536/55, 2536/56, 2536/57, 2536/58, 2538 vše v katastrálním území České Budějovice 5.

Osoby s vlastnickými nebo jinými věcnými právy ke stavbám:

č.p. 1670, č.p. 1671, č.p. 721, č.p. 720, č.p. 719, č.p. 718, č.p. 746, č.p. 748, č.p. 747, č.p. 2191, č.p. 774, č.p. 773, č.p. 812, č.p. 811, č.p. 813, č.p. 1888, č.p. 814, č.p. 815, č.p. 816, č.p. 1543, č.p. 787, č.p. 786, č.p. 785, č.p. 784, č.p. 783, č.p. 782, č.p. 781, č.p. 780, č.p. 777, č.p. 776, č.p. 778, č.p. 779, č.p. 1504, č.p. 817, č.p. 818, č.p. 826, č.p. 825, č.p. 824, č.p. 823, č.p. 822, č.p. 830, č.p. 1690, č.p. 831, č.p. 832, č.p. 844, č.p. 842, č.p. 843, č.p. 833, č.p. 834, č.p. 835, č.p. 836, č.p. 837, č.p. 772, č.p. 1718, č.p. 743, č.p. 744, č.p. 722, č.p. 724, č.p. 1754, č.p. 881, č.p. 1586, č.p. 1634, č.p. 2032, č.p. 1926, č.p. 1926, č.p. 1926, č.p. 1617, č.p. 1583, č.p. 2062, č.p. 1656, č.p. 1112, č.p. 1110, č.p. 1111, č.p. 2736, č.p. 2735, č.p. 2735, č.p. 2736, č.p. 2737, č.p. 2738, č.p. 2740, č.p. 2739, č.p. 2204, č.p. 2202, č.p. 2203, č.p. 2201, č.p. 2200, č.p. 2199, č.p. 2198, č.p. 2197, č.p. 2211, č.p. 2210, č.p. 2209, č.p. 2208, č.p. 2207, č.p. 2206, č.p. 2733, č.p. 2734, č.p. 2205, č.p. 2189, č.p. 2185, č.p. 2186, č.p. 2187, č.p. 2188, č.p. 2132, č.p. 2133, č.p. 2134, č.p. 2135, č.p. 2136, č.p. 2138, č.p. 2139, č.p. 2140, č.p. 2141, č.p. 2164, č.p. 2165, č.p. 2166, č.p. 2167, č.p. 2168, č.p. 2169, č.p. 2170, č.p. 2171, č.p. 2178, č.p. 2177, č.p. 2176, č.p. 2175, č.p. 2174, č.p. 2173, č.p. 2180, č.p. 2181, č.p. 2182, č.p. 2183, č.p. 2184, č.p. 2237, č.p. 2236, č.p. 2238, č.p. 2239, č.p. 2240, č.p. 2241, č.p. 2113, č.p. 2726, č.p. 2232, č.p. 2233, č.p. 2234, č.p. 2235, č.p. 828, č.p. 819, č.p. 1501, č.p. 829, č.p. 820, č.p. 821, č.p. 810, č.p. 809, č.p. 788, č.p. 789, č.p. 790, č.p. 791, č.p. 792, č.p. 793, č.p. 794, č.p. 795, č.p. 690, č.p. 689, č.p. 688, č.p. 691, č.p. 696, č.p. 697, č.p. 694, č.p. 695, č.p. 693, č.p. 703, č.p. 704, č.p. 702, č.p. 1509, č.p. 723, č.p. 745, č.p. 845, č.p. 839, č.p. 838, č.p. 846, č.p. 2678, č.p. 880 a č.p. 847 vše v katastrálním území České Budějovice 5.

V případě osob dle zvláštního právního předpisu (občanská sdružení) je účast ve správním řízení podmíněna aktivním konáním v podobě přihlášení se do řízení na základě oznámení o podané žádosti. Stavební úřad informaci o podané žádosti zveřejnil dne 9.4.2013, ovšem žádné občanské sdružení se do řízení nepřihlásilo.

Vypořádání s návrhy a námitkami účastníků:

Statutární město České Budějovice v rámci veřejného projednání dne 2.7.2013:

*Po dobu výstavby odvodňovacího systému tunelu, požaduje SM ČB zachování průjezdnosti městské hromadné dopravy v Dobrovodské ulici.*

Stanovisko stavebního úřadu:

Námitka byla shledána jako relevantní a zajištění splnění požadavku Statutárního města České Budějovice je stanoveno v podmínce pro umístění stavby č. 5 a současně je obdobná podmínka převzata ze stanoviska odboru dopravy a silničního hospodářství MM České Budějovice, viz podmínka č. 17

Vyhodnocení připomínek veřejnosti:

- Veřejnost neuplatnila připomínky.

Vypořádání s vyjádřeními účastníků k podkladům rozhodnutí:


- Účastníci se k podkladům rozhodnutí nevyjádřili.

**Poučení účastníků:**

Proti tomuto rozhodnutí se lze odvolat do 15 dnů ode dne jeho oznámení ke Krajskému úřadu Jihočeského kraje, Odbor regionálního rozvoje, územního plánování, stavebního řádu a investic v Českých Budějovicích podáním u zdejšího správního orgánu.

Odvolání se podává s potřebným počtem stejnopisů tak, aby jeden stejnopis zůstal správnímu orgánu a aby každý účastník dostal jeden stejnopis. Nepodá-li účastník potřebný počet stejnopisů, vyhotoví je správní orgán na náklady účastníka.

Odvoláním lze napadnout výrokovou část rozhodnutí, jednotlivý výrok nebo jeho vedlejší ustanovení. Odvolání jen proti odůvodnění rozhodnutí je nepřipustné.

  
Ing. Vlastislav Eliáš  
vedoucí Stavebního úřadu  
České Budějovice



**Toto rozhodnutí musí být vyvěšeno po dobu 15 dnů na úřední desce Magistrátu města České Budějovice. Vývěsní lhůta začíná den následující po dni vyvěšení. Sejmutí vyhlášky je možno následující pracovní den po posledním (patnáctém) dni vývěsní lhůty. Po uplynutí lhůty a vyznačení údajů musí být vyhláška neprodleně vrácena zpět stavebnímu úřadu.**

**Rozhodnutí bude zveřejněno způsobem umožňující dálkový přístup.**

Vyvěšeno dne: .....

Sejmuto dne: .....

Razítko, podpis orgánu, který potvrzuje vyvěšení a sejmutí oznámení.

**Poplatek:**


Správní poplatek podle zákona č. 634/2004 Sb., o správních poplatcích položky 17 odst. 1 písm. f) s odkazem na poznámku č. 5 ve výši 10000 Kč byl zaplacen dne 8.7.2013.

**Obdrží:**

navrhovatelé (dodejky)  
*Ředitelství silnic a dálnic ČR, s.p.o.,  
prostřednictvím zplnomocněné: TUBES spol. s r.o., IDDS: 6b98p5c*

ostatní účastníci (dodejky)

Statutární město České Budějovice, náměstkyně primátora Ing. Ivana Popelová  
Střechy OBB, s.r.o., IDDS: 95y44g3  
Správa a údržba silnic Jihočeského kraje, IDDS: cadk8eb  
Úřad pro zastupování státu ve věcech majetkových, IDDS: 96vaa2e

  
Povodí Vltavy, státní podnik, IDDS: gg4t8hf

[REDACTED]  
Komerční banka, a.s., IDDS: 4ktes4w  
ČSOB Leasing, a.s., IDDS: un3dmtj  
CZ PSB Pohledávková, s.r.o., IDDS: njmw6rw  
Generální finanční ředitelství, IDDS: 25nzz67  
Česká správa sociálního zabezpečení, IDDS: 49kaiq3  
[REDACTED]

E.ON Distribuce, a.s., IDDS: nf5dxbu  
Dopravní podnik města České Budějovice, a.s., IDDS: innrmj  
Teplárna České Budějovice, a.s., IDDS: gnxgmn8  
ČEVAK a.s., IDDS: 3ndg7rf  
ELTODO-CITELUM, s.r.o., IDDS: k3h3xq2  
E.ON Česká republika, s. r. o., IDDS: 3534cwz  
Telefónica Czech Republic, a.s., IDDS: d79ch2h

dotčené orgány

Hasičský záchranný sbor Jihočeského kraje, IDDS: ph9aiu3  
Krajská hygienická stanice Jihočeského kraje se sídlem v Českých Budějovicích, IDDS: agzai3c  
Obvodní báňský úřad Plzeň, IDDS: m4eadvu  
Magistrát města - odbor dopravy a silničního hospodářství, - zde -  
Magistrát města - odbor ochrany životního prostředí, - zde -  
Krajský úřad - Jihočeský kraj, odbor životního prostředí, zemědělství a lesnictví, IDDS: kdib3rr  
Krajský úřad - Jihočeský kraj, odbor dopravy a silničního hospodářství, IDDS: kdib3rr  
Ministerstvo dopravy, Odbor infrastruktury a územního plánu, IDDS: n75aaau3  
Ministerstvo životního prostředí, 710 odbor posuzování vlivů na životní prostředí a integrované prevence, IDDS: 9gsaax4

ostatní - na vědomí

Ministerstvo vnitra, Odbor bezpečnostní politiky, oddělení obecní policie, zbraní a dopravního inženýrství, IDDS: 6bnaawp  
Magistrát města - odbor územního plánování, - zde -

ostatní – se žádostí o vyvěšení

Magistrát města – kancelář tajemníka - Úřední deska, - zde –

Ostatním účastníkům je toto rozhodnutí doručováno dle § 92 odst. 3 s odkazem na § 87 odst. 2 stavebního zákona „veřejnou vyhláškou“.

Okruh účastníků stanovený na podkladě vztahu k nemovitostem je uveden na jiném místě tohoto oznámení

Grafická příloha územního rozhodnutí, kterou tvoří situační výkres předmětu územního řízení a jeho vazeb a účinků na okolí, zejména vzdálenosti od hranic pozemků a staveb na nich – situace s vyznačenými zónami M 1:1000.