Magistrát města České Budějovice
Stavební úřad
nám. Přemysla Otakara II, č. 1, 2

Magistrát města České Budějovice
Ing. Vlastislav Eliáš
Stavební úřad
Kněžská 19
370 92 České Budějovice

Internet: http://www.c-budejovice.cz

Viz rozdělovník:

Značka:	Vyřizuje:	Tel.:	E-mail:	Datum:
SU/1754/2011 Tm	Ing. Tůma Martin	386 804 036	tumam@c-budejovice.cz	23.8.2011

ROZHODNUTÍ

PRODLOUŽENÍ PLATNOSTI ÚZEMNÍHO ROZHODUNTÍ

Výroková část:

Stavební úřad České Budějovice, jako stavební úřad příslušný podle § 13 odst. 1 písm. e/ zákona č. 183/2006 Sb., o územním plánování a stavebním řádu (stavební zákon), ve znění pozdějších předpisů (dále jen "stavební zákon"), na podkladě žádosti o prodloužení platnosti územního rozhodnutí, kterou dne 25.2.2011 podal

Ředitelství silnic a dálnic ČR, IČ 65993390, Na Pankráci 56/546, 140 00 Praha 4

(dále jen "žadatel"),

I. podle § 93 odst. 3 stavebního zákona

p r o d l u ž u j e

dobu platnosti územního rozhodnutí, které vydal Stavební úřad České Budějovice dne 28.8.2008 pod č.j. SU/6738/2007 Bou, a které nabylo právní moci dne 24.3.2009, přičemž

II. podle § 93 odst. 1 **stanoví dobu platnosti** územního rozhodnutí **do 31.8.2016**.

Prodloužení platnosti územního rozhodnutí se týká stavby

Dálnice D3 0310/II Hodějovice - Třebonín

(dále jen "stavba") na pozemcích:
parc. č. 621/1 (ostatní plocha), parc. č. 624/3 (orná půda), parc. č. 624/8 (orná půda), parc. č. 624/9 (orná půda), parc. č. 624/14 (orná půda), parc. č. 624/15 (orná půda), parc. č. 624/17 (orná půda), parc. č. 624/18 (lesní pozemek), parc. č. 624/19 (lesní pozemek), parc. č. 624/20 (lesní pozemek), parc. č. 624/21 (lesní pozemek), parc. č. 626/2 (vodní plocha), parc. č. 626/4 (vodní plocha), parc. č. 626/5 (vodní plocha), parc. č. 626/6 (vodní plocha), parc. č. 626/7 (vodní plocha), parc. č. 627/2 (lesní pozemek), parc. č. 627/3 (lesní pozemek), parc. č. 627/4 (lesní pozemek), parc. č. 627/5 (lesní pozemek), parc. č. 628 (ostatní plocha), parc. č. 629/2 (orná půda), parc. č. 629/6 (orná půda), parc. č. 629/7 (orná půda), parc. č. 629/8 (orná půda), parc. č. 629/9 (orná půda), parc. č. 629/10 (orná půda), parc. č. 629/11 (orná půda), parc. č. 629/13 (orná půda), parc. č. 630 (ostatní plocha), parc. č. 631/2 (lesní pozemek), parc. č. 631/3 (lesní pozemek), parc. č. 632/1 (orná půda), parc. č. 632/2 (orná půda), parc. č. 632/3 (orná půda), parc. č. 632/4 (orná půda), parc. č. 632/5 (orná půda), parc. č. 632/6 (orná půda), parc. č. 632/7 (orná půda), parc. č. 632/8 (orná půda), parc. č. 632/9 (orná půda), parc. č. 632/12 (orná půda), parc. č. 632/13 (orná půda), parc. č. 632/14 (orná půda), parc. č. 632/15 (ostatní plocha), parc. č. 634/1 (ostatní plocha), parc. č. 667/24 (orná půda), parc. č. 667/25 (orná půda), parc. č. 667/26 (orná půda), parc. č. 667/27 (orná půda), parc. č. 667/30 (orná půda), parc. č. 667/31 (orná půda), parc. č. 667/32 (orná půda), parc. č. 667/33 (orná půda), parc. č. 667/34 (orná půda), parc. č. 673 (ostatní plocha), parc. č. 718 (vodní plocha), parc. č. 719/3 (orná půda), parc. č. 719/4 (orná půda), parc. č. 719/5 (orná půda), parc. č. 719/6 (ostatní plocha), parc. č. 719/7 (orná půda), parc. č. 719/8 (orná půda), parc. č. 719/9 (orná půda), parc. č. 719/10 (ostatní plocha), parc. č. 719/11 (orná půda), parc. č. 720/1 (orná půda), parc. č.

720/2 (orná půda), parc. č. 720/3 (orná půda), parc. č. 720/4 (orná půda), parc. č. 720/5 (orná půda), parc. č. 720/6 (orná půda), parc. č. 720/7 (orná půda), parc. č. 720/8 (orná půda), parc. č. 720/9 (orná půda), parc. č. 720/10 (orná půda), parc. č. 720/11 (orná půda), parc. č. 720/12 (orná půda), parc. č. 720/13 (orná půda), parc. č. 720/14 (orná půda), parc. č. 720/15 (orná půda), parc. č. 720/16 (orná půda), parc. č. 720/17 (orná půda), parc. č. 720/18 (orná půda), parc. č. 720/19 (orná půda), parc. č. 720/20 (orná půda), parc. č. 720/21 (orná půda), parc. č. 720/22 (orná půda), parc. č. 720/23 (orná půda), parc. č. 720/24 (orná půda), parc. č. 720/25 (orná půda), parc. č. 720/26 (orná půda), parc. č. 721 (orná půda), parc. č. 722/1 (ostatní plocha), parc. č. 722/2 (ostatní plocha), parc. č. 722/3 (ostatní plocha), parc. č. 722/4 (ostatní plocha), parc. č. 722/5 (ostatní plocha), v katastrálním území Staré Hodějovice

parc. č. 603/3 (ostatní plocha), parc. č. 604/1 (lesní pozemek), parc. č. 604/10 (lesní pozemek), parc. č. 604/18 (lesní pozemek), parc. č. 604/19 (lesní pozemek), parc. č. 604/20 (lesní pozemek), parc. č. 605 (trvalý travní porost), parc. č. 614/1 (orná půda), parc. č. 614/2 (ostatní plocha), parc. č. 614/7 (vodní plocha), parc. č. 614/8 (ostatní plocha), parc. č. 614/9 (orná půda), parc. č. 614/10 (orná půda), parc. č. 614/11 (orná půda), parc. č. 614/12 (orná půda), parc. č. 614/16 (vodní plocha), parc. č. 614/17 (orná půda), parc. č. 614/18 (vodní plocha), parc. č. 614/19 (orná půda), parc. č. 614/20 (orná půda), parc. č. 614/21 (orná půda), parc. č. 614/22 (orná půda), parc. č. 614/23 (orná půda), parc. č. 614/24 (ostatní plocha), parc. č. 614/25 (orná půda), parc. č. 614/26 (ostatní plocha), parc. č. 614/27 (ostatní plocha), parc. č. 614/28 (orná půda), parc. č. 614/29 (orná půda), parc. č. 614/30 (ostatní plocha), parc. č. 614/31 (ostatní plocha), parc. č. 614/32 (orná půda), parc. č. 614/33 (orná půda), parc. č. 614/34 (orná půda), parc. č. 614/36 (orná půda), parc. č. 614/37 (orná půda), parc. č. 614/38 (orná půda), parc. č. 614/40 (vodní plocha), parc. č. 614/46 (trvalý travní porost), parc. č. 614/47 (trvalý travní porost), parc. č. 614/48 (trvalý travní porost), parc. č. 614/49 (vodní plocha), parc. č. 614/50 (orná půda), parc. č. 615 (orná půda), parc. č. 616/2 (vodní plocha), parc. č. 616/3 (vodní plocha), parc. č. 616/4 (vodní plocha), parc. č. 616/6 (vodní plocha), parc. č. 616/7 (vodní plocha), parc. č. 617/1 (ostatní plocha), parc. č. 617/2 (ostatní plocha), parc. č. 617/3 (ostatní plocha), parc. č. 617/4 (orná půda), parc. č. 618/2 (orná půda), parc. č. 618/3 (orná půda), parc. č. 618/4 (orná půda), parc. č. 619 (orná půda), parc. č. 620/1 (vodní plocha), parc. č. 620/2 (orná půda), parc. č. 621/1 (vodní plocha), parc. č. 621/2 (orná půda), parc. č. 622/1 (vodní plocha), parc. č. 622/2 (vodní plocha), parc. č. 623/1 (vodní plocha), parc. č. 623/2 (vodní plocha), parc. č. 624/1 (vodní plocha), parc. č. 624/2 (vodní plocha), parc. č. 625/1 (vodní plocha), parc. č. 625/2 (vodní plocha), parc. č. 626/1 (ostatní plocha), parc. č. 626/2 (ostatní plocha), parc. č. 626/3 (trvalý travní porost), parc. č. 626/4 (trvalý travní porost), parc. č. 627/1 (zahrada), parc. č. 627/2 (zastavěná plocha a nádvoří), parc. č. 627/3 (zahrada), parc. č. 627/4 (zastavěná plocha a nádvoří), parc. č. 628/1 (trvalý travní porost), parc. č. 628/2 (zastavěná plocha a nádvoří), parc. č. 629/1 (trvalý travní porost), parc. č. 629/2 (zastavěná plocha a nádvoří), parc. č. 630/1 (zahrada), parc. č. 630/2 (zastavěná plocha a nádvoří), parc. č. 631/1 (zahrada), parc. č. 631/2 (zastavěná plocha a nádvoří), parc. č. 636 (ostatní plocha) v katastrálním území Doubravice u Nedabyle

parc. č. 170 (ostatní plocha), parc. č. 172/2 (orná půda), parc. č. 172/3 (ostatní plocha), parc. č. 174/10 (ostatní plocha), parc. č. 174/11 (orná půda), parc. č. 174/16 (orná půda), parc. č. 174/17 (ostatní plocha), parc. č. 174/18 (orná půda), parc. č. 174/19 (ostatní plocha), parc. č. 174/20 (ostatní plocha), parc. č. 175 (ostatní plocha), parc. č. 176/1 (orná půda), parc. č. 176/2 (orná půda), parc. č. 176/3 (orná půda), parc. č. 176/4 (orná půda), parc. č. 176/5 (orná půda), parc. č. 176/6 (orná půda), parc. č. 176/7 (orná půda), parc. č. 176/8 (ostatní plocha), parc. č. 180/1 (ostatní plocha), parc. č. 180/2 (orná půda), parc. č. 180/3 (orná půda), parc. č. 180/7 (orná půda), parc. č. 180/8 (orná půda), parc. č. 180/9 (orná půda), parc. č. 567/10 (ostatní plocha), parc. č. 571/2 (vodní plocha), v katastrálním území Vidov

parc. č. 184/18 (orná půda), parc. č. 184/19 (orná půda), parc. č. 186/1 (orná půda), parc. č. 186/2 (orná půda), parc. č. 186/3 (ostatní plocha), parc. č. 186/4 (orná půda), parc. č. 276/1 (ostatní plocha), parc. č. 276/3 (ostatní plocha), parc. č. 281/3 (ostatní plocha), parc. č. 485/1 (lesní pozemek), parc. č. 487/1 (orná půda), parc. č. 487/2 (orná půda), parc. č. 487/7 (orná půda), parc. č. 487/8 (orná půda), parc. č. 487/9 (orná půda), parc. č. 487/10 (orná půda), parc. č. 487/11 (orná půda), parc. č. 487/12 (orná půda), parc. č. 487/13 (orná půda), parc. č. 487/14 (orná půda), parc. č. 487/15 (orná půda), parc. č. 487/16 (orná půda), parc. č. 487/17 (orná půda), parc. č. 487/18 (orná půda), parc. č. 487/19 (orná půda), parc. č. 487/20 (ostatní plocha), parc. č. 487/21 (orná půda), parc. č. 488/1 (trvalý travní porost), parc. č. 488/2 (trvalý travní porost), parc. č. 489/3 (trvalý travní porost), parc. č. 489/4 (trvalý travní porost), parc. č. 490/1 (ostatní plocha), parc. č. 490/4 (ostatní plocha), parc. č. 490/5 (ostatní plocha), parc. č. 490/6 (ostatní plocha), parc. č. 491 (orná půda), parc. č. 492/1 (lesní pozemek), parc. č. 492/2 (lesní pozemek), parc. č. 525 (orná půda), parc. č. 531 (ostatní plocha), parc. č. 534 (orná půda), parc. č. 535 (orná půda), parc. č. 538/1 (orná půda), parc. č. 538/2 (orná půda), parc. č. 538/3 (orná půda), parc. č. 538/4 (ostatní plocha), parc. č. 538/5 (ostatní plocha), parc. č. 538/6 (orná půda), parc. č. 538/7 (orná půda), parc. č. 538/8 (orná půda), parc. č. 538/9 (orná půda), parc. č. 538/10 (orná půda), parc. č. 538/11 (orná půda), parc. č. 538/12 (orná půda), parc. č. 538/13 (orná půda), parc. č. 538/14 (orná půda), parc. č. 538/17 (orná půda), parc. č. 541 (orná půda), parc. č. 542/4 (vodní plocha), parc. č. 543 (ostatní plocha), parc. č. 557/14 (orná půda), parc. č. 557/15 (orná půda), parc. č. 557/16 (orná půda), parc. č. 557/17 (ostatní plocha), parc. č. 557/18 (orná půda), parc. č. 557/19 (orná půda), parc. č. 557/20 (orná půda), parc. č. 557/21 (orná půda), parc. č. 557/22 (orná půda), parc. č. 557/23 (orná půda), parc. č. 557/24 (orná půda), parc. č. 557/25 (orná půda), parc. č. 557/26 (ostatní plocha), parc. č. 557/27 (orná půda), parc. č. 557/28 (orná půda), parc. č. 557/29 (ostatní plocha), parc. č. 557/30 (orná půda), parc. č. 558/1 (orná půda), parc. č. 558/2 (orná půda), parc. č. 558/3 (orná půda), parc. č. 558/4 (orná půda), parc. č. 558/5 (orná půda), parc. č. 558/6 (orná půda), parc. č. 558/7 (orná půda), parc. č. 558/8 (orná půda), parc. č. 558/9 (orná půda), parc. č. 562/2 (vodní plocha), parc. č. 562/3 (vodní plocha), parc. č. 565/1 (orná půda), parc. č. 565/3 (orná půda), parc. č. 565/4 (orná půda), parc. č. 565/5 (orná půda),

parc. č. 565/6 (orná půda), parc. č. 565/7 (orná půda), parc. č. 565/18 (ostatní plocha), parc. č. 565/19 (orná půda), parc. č. 565/20 (ostatní plocha), parc. č. 565/21 (ostatní plocha), parc. č. 565/22 (orná půda), parc. č. 565/23 (orná půda), parc. č. 565/24 (orná půda), parc. č. 565/25 (orná půda), parc. č. 565/26 (orná půda), parc. č. 565/27 (orná půda), parc. č. 565/28 (orná půda), parc. č. 565/29 (orná půda), parc. č. 565/30 (orná půda), parc. č. 565/31 (orná půda), parc. č. 565/32 (ostatní plocha), parc. č. 565/33 (orná půda), parc. č. 565/34 (orná půda), parc. č. 565/35 (orná půda), parc. č. 565/36 (orná půda), parc. č. 565/37 (orná půda), parc. č. 565/38 (orná půda), parc. č. 565/39 (orná půda), parc. č. 565/40 (orná půda), parc. č. 565/41 (orná půda), parc. č. 565/42 (vodní plocha), parc. č. 565/43 (ostatní plocha), parc. č. 565/44 (orná půda), parc. č. 566/3 (ostatní plocha), parc. č. 566/4 (ostatní plocha), parc. č. 566/5 (ostatní plocha), parc. č. 566/6 (ostatní plocha), parc. č. 566/7 (ostatní plocha), parc. č. 568/1 (ostatní plocha), parc. č. 571/1 (vodní plocha), v katastrálním území Roudné

parc. č. 782/15 (lesní pozemek), parc. č. 791 (ostatní plocha), parc. č. 792/1 (lesní pozemek), parc. č. 792/5 (lesní pozemek), parc. č. 792/7 (lesní pozemek), parc. č. 793/1 (ostatní plocha), parc. č. 793/5 (ostatní plocha) v katastrálním území Včelná.

parc. č. 175 (lesní pozemek), parc. č. 176 (lesní pozemek), parc. č. 185 (lesní pozemek), parc. č. 187 (lesní pozemek), parc. č. 194 (lesní pozemek), parc. č. 197 (lesní pozemek), parc. č. 202/2 (orná půda), parc. č. 202/12 (orná půda), parc. č. 202/13 (lesní pozemek), parc. č. 202/14 (lesní pozemek), parc. č. 202/15 (orná půda), parc. č. 202/16 (orná půda), parc. č. 202/17 (orná půda), parc. č. 202/18 (lesní pozemek), parc. č. 202/19 (orná půda), parc. č. 202/20 (lesní pozemek), parc. č. 202/21 (orná půda), parc. č. 202/22 (orná půda), parc. č. 202/23 (orná půda), parc. č. 202/24 (lesní pozemek), parc. č. 202/25 (lesní pozemek), parc. č. 202/26 (orná půda), parc. č. 202/27 (orná půda), parc. č. 202/28 (lesní pozemek), parc. č. 202/29 (lesní pozemek), parc. č. 202/30 (orná půda), parc. č. 202/31 (orná půda), parc. č. 202/32 (lesní pozemek), parc. č. 202/33 (lesní pozemek), parc. č. 202/34 (orná půda), parc. č. 202/35 (orná půda), parc. č. 202/36 (orná půda), parc. č. 202/37 (lesní pozemek), parc. č. 202/38 (orná půda), parc. č. 202/39 (orná půda), parc. č. 202/40 (orná půda), parc. č. 202/41 (lesní pozemek), parc. č. 202/42 (lesní pozemek), parc. č. 202/43 (orná půda), parc. č. 202/44 (orná půda), parc. č. 202/45 (orná půda), parc. č. 203 (lesní pozemek), parc. č. 206 (lesní pozemek), parc. č. 215 (lesní pozemek), parc. č. 218 (lesní pozemek), parc. č. 228 (lesní pozemek), parc. č. 232 (lesní pozemek), parc. č. 233/2 (lesní pozemek), parc. č. 240 (lesní pozemek), parc. č. 245 (lesní pozemek), parc. č. 246 (lesní pozemek), parc. č. 254/1 (lesní pozemek), parc. č. 254/2 (lesní pozemek), parc. č. 259 (lesní pozemek), parc. č. 332 (lesní pozemek), parc. č. 340 (lesní pozemek), parc. č. 342 (lesní pozemek), parc. č. 347/1 (orná půda), parc. č. 347/4 (orná půda), parc. č. 347/5 (orná půda), parc. č. 347/6 (orná půda), parc. č. 347/7 (orná půda), parc. č. 347/8 (lesní pozemek), parc. č. 347/10 (orná půda), parc. č. 347/11 (orná půda), parc. č. 347/12 (orná půda), parc. č. 348 (lesní pozemek), parc. č. 349 (lesní pozemek), parc. č. 357 (lesní pozemek), parc. č. 358 (lesní pozemek), parc. č. 361 (lesní pozemek), parc. č. 370 (lesní pozemek), parc. č. 371 (lesní pozemek), parc. č. 379 (lesní pozemek), parc. č. 380/4 (lesní pozemek), parc. č. 380/5 (lesní pozemek), parc. č. 380/6 (lesní pozemek), parc. č. 380/10 (lesní pozemek), parc. č. 380/11 (lesní pozemek), parc. č. 380/12 (lesní pozemek), parc. č. 380/13 (lesní pozemek), parc. č. 380/14 (lesní pozemek), parc. č. 380/15 (lesní pozemek), parc. č. 380/16 (lesní pozemek), parc. č. 380/17 (lesní pozemek), parc. č. 380/18 (lesní pozemek), parc. č. 380/19 (lesní pozemek), parc. č. 380/20 (lesní pozemek), parc. č. 380/21 (lesní pozemek), parc. č. 380/22 (lesní pozemek), parc. č. 380/23 (lesní pozemek), parc. č. 380/24 (lesní pozemek), parc. č. 380/25 (lesní pozemek), parc. č. 380/26 (lesní pozemek), parc. č. 380/27 (lesní pozemek), parc. č. 380/28 (lesní pozemek), parc. č. 380/29 (lesní pozemek), parc. č. 382 (lesní pozemek), parc. č. 391 (lesní pozemek), parc. č. 393 (lesní pozemek), parc. č. 486 (lesní pozemek), parc. č. 487 (lesní pozemek), parc. č. 514/2 (orná půda), parc. č. 514/3 (vodní plocha), parc. č. 514/4 (trvalý travní porost), parc. č. 514/6 (orná půda), parc. č. 514/7 (orná půda), parc. č. 514/8 (orná půda), parc. č. 514/9 (orná půda), parc. č. 514/10 (orná půda), parc. č. 514/11 (orná půda), parc. č. 514/12 (orná půda), parc. č. 514/13 (orná půda), parc. č. 514/14 (orná půda), parc. č. 514/16 (orná půda), parc. č. 514/17 (orná půda), parc. č. 514/18 (orná půda), parc. č. 514/19 (orná půda), parc. č. 514/20 (orná půda), parc. č. 514/21 (orná půda), parc. č. 514/22 (orná půda), parc. č. 514/23 (orná půda), parc. č. 514/24 (orná půda), parc. č. 514/25 (orná půda), parc. č. 514/26 (orná půda), parc. č. 514/27 (orná půda), parc. č. 514/28 (orná půda), parc. č. 514/29 (orná půda), parc. č. 514/30 (orná půda), parc. č. 514/31 (orná půda), parc. č. 514/33 (orná půda), parc. č. 514/34 (orná půda), parc. č. 514/35 (orná půda), parc. č. 514/36 (orná půda), parc. č. 514/37 (orná půda), parc. č. 514/38 (orná půda), parc. č. 514/39 (orná půda), parc. č. 514/40 (orná půda), parc. č. 514/41 (orná půda), parc. č. 514/42 (orná půda), parc. č. 514/43 (trvalý travní porost), parc. č. 519/3 (trvalý travní porost), parc. č. 519/4 (trvalý travní porost), parc. č. 519/5 (trvalý travní porost), parc. č. 519/6 (trvalý travní porost), parc. č. 519/7 (trvalý travní porost), parc. č. 519/8 (trvalý travní porost), parc. č. 519/9 (trvalý travní porost), parc. č. 519/10 (trvalý travní porost), parc. č. 519/11 (trvalý travní porost), parc. č. 519/12 (trvalý travní porost), parc. č. 519/13 (trvalý travní porost), parc. č. 519/14 (trvalý travní porost), parc. č. 519/15 (trvalý travní porost), parc. č. 519/16 (trvalý travní porost), parc. č. 519/17 (trvalý travní porost), parc. č. 519/18 (trvalý travní porost), parc. č. 519/19 (trvalý travní porost), parc. č. 534 (lesní pozemek), parc. č. 535 (lesní pozemek), parc. č. 542 (lesní pozemek), parc. č. 543 (lesní pozemek), parc. č. 550 (lesní pozemek), parc. č. 551 (lesní pozemek), parc. č. 558 (lesní pozemek), parc. č. 559 (lesní pozemek), parc. č. 564 (lesní pozemek), parc. č. 1319/2 (ostatní plocha), parc. č. 3088/1 (ostatní plocha), parc. č. 3088/6 (trvalý travní porost), parc. č. 3088/7 (trvalý travní porost), parc. č. 3088/8 (trvalý travní porost), parc. č. 3088/9 (trvalý travní porost), parc. č. 3088/10 (trvalý travní porost), parc. č. 3088/11 (trvalý travní porost) v katastrálním území Plav

parc. č. 2089/2 (orná půda), parc. č. 2089/3 (orná půda), parc. č. 2089/5 (orná půda), parc. č. 2089/6 (orná půda), parc. č. 2089/7 (orná půda), parc. č. 2089/8 (orná půda), parc. č. 2089/9 (orná půda), parc. č. 2089/10 (orná půda), parc. č. 2089/11 (orná půda), parc. č. 2089/12 (orná půda), parc. č. 2089/13 (orná půda), parc. č. 2089/14 (orná půda), parc. č. 2089/15 (orná půda), parc. č. 2089/16 (orná půda), parc. č. 2090 (orná půda), parc. č. 2099/1 (orná půda), parc. č. 2099/2 (orná půda), parc. č. 2101/1 (lesní pozemek), parc. č. 2101/5 (lesní pozemek), parc. č. 2128/5 (orná půda), parc. č. 2128/6 (orná půda), parc. č. 2128/7 (orná půda), parc. č. 2128/8 (orná půda), parc. č. 2128/9 (orná půda), parc. č. 2128/10 (orná půda), parc. č. 2681/7 (trvalý travní porost), parc. č. 2681/17 (trvalý travní porost), parc. č. 2687/2 (trvalý travní porost), parc. č. 2687/3 (orná půda), parc. č. 2687/4 (trvalý travní porost), parc. č. 2687/5 (orná půda), parc. č. 2687/6 (orná půda), parc. č. 2687/7 (orná půda), parc. č. 2687/8 (orná půda), parc. č. 2687/9 (orná půda), parc. č. 2687/10 (orná půda), parc. č. 2687/11 (orná půda), parc. č. 2687/12 (orná půda), parc. č. 2687/13 (orná půda), parc. č. 2687/15 (orná půda), parc. č. 2693/14 (ostatní plocha), parc. č. 2693/28 (orná půda), parc. č. 2693/29 (orná půda), parc. č. 2693/30 (orná půda), parc. č. 2693/31 (orná půda), parc. č. 2693/32 (orná půda), parc. č. 2693/33 (orná půda), parc. č. 2693/34 (orná půda), parc. č. 2693/35 (orná půda), parc. č. 2693/36 (orná půda). parc. č. 2693/37 (orná půda), parc. č. 2693/38 (orná půda), parc. č. 2693/39 (orná půda), parc. č. 2693/40 (orná půda), parc. č. 2693/41 (orná půda), parc. č. 2693/42 (orná půda), parc. č. 2693/43 (orná půda), parc. č. 2693/44 (orná půda), parc. č. 2693/45 (orná půda), parc. č. 2693/46 (orná půda), parc. č. 2693/47 (ostatní plocha), parc. č. 2693/48 (orná půda), parc. č. 2693/49 (orná půda), parc. č. 2693/50 (orná půda), parc. č. 2695/6 (vodní plocha), parc. č. 2695/15 (trvalý travní porost), parc. č. 2718/2 (ostatní plocha), parc. č. 2718/5 (ostatní plocha), parc. č. 2718/6 (ostatní plocha), parc. č. 2719/1 (orná půda), parc. č. 2719/2 (orná půda) ,parc. č. 2719/3 (orná půda), parc. č. 2719/4 (orná půda), parc. č. 2719/5 (orná půda), parc. č. 2723/1 (orná půda), parc. č. 2723/2 (orná půda), parc. č. 2724/4 (trvalý travní porost), parc. č. 2725/1 (trvalý travní porost), parc. č. 2725/2 (lesní pozemek), parc. č. 2725/3 (trvalý travní porost), parc. č. 2725/4 (trvalý travní porost), parc. č. 2725/5 (lesní pozemek), parc. č. 2725/6 (lesní pozemek), parc. č. 2725/7 (trvalý travní porost), parc. č. 2725/8 (trvalý travní porost), parc. č. 2725/9 (trvalý travní porost), parc. č. 2725/10 (trvalý travní porost), parc. č. 2725/11 (trvalý travní porost), parc. č. 2725/12 (trvalý travní porost), parc. č. 725/13 (trvalý travní porost), parc. č. , 725/14 (trvalý travní porost), parc. č. 2725/15 (trvalý travní porost), parc. č. 2725/16 (trvalý travní porost), parc. č. 2725/17 (trvalý travní porost), parc. č. 2725/18 (trvalý travní porost), parc. č. 2725/19 (trvalý travní porost), parc. č. 2727/4 (lesní pozemek), parc. č. 2727/5 (lesní pozemek), parc. č. 2755/1 (orná půda), parc. č. 2755/4 (orná půda), parc. č. 2755/5 (orná půda), parc. č. 2755/7 (orná půda), parc. č. 2755/8 (orná půda), parc. č. 2755/9 (orná půda), parc. č. 2755/10 (orná půda), parc. č. 2755/11 (orná půda), parc. č. 2755/12 (orná půda), parc. č. 2755/13 (orná půda), parc. č. 2755/14 (vodní plocha), parc. č. 2755/15 (orná půda), parc. č. 2755/16 (orná půda), parc. č. 2755/17 (orná půda), parc. č. 2755/18 (orná půda), parc. č. 2755/19 (orná půda), parc. č. 2755/20 (orná půda), parc. č. 2755/21 (orná půda), parc. č. 2755/22 (orná půda), parc. č. 2755/23 (orná půda), parc. č. 2755/24 (orná půda), parc. č. 2755/25 (orná půda), parc. č. 2755/26 (orná půda), parc. č. 2755/27 (orná půda), parc. č. 2756/1 (ostatní plocha), parc. č. 2756/2 (vodní plocha), parc. č. 2758 (vodní plocha), parc. č. 2888/2 (ostatní plocha), parc. č. 2910/1 (ostatní plocha), parc. č. 2910/4 (ostatní plocha), parc. č. 2911/3 (ostatní plocha), parc. č. 2914/3 (ostatní plocha), parc. č. 2914/4 (ostatní plocha), parc. č. 2914/6 (ostatní plocha), parc. č. 2914/8 (ostatní plocha), parc. č. 2914/9 (ostatní plocha), parc. č. 2914/10 (ostatní plocha), parc. č. 22914/11 (ostatní plocha), parc. č. 2915/4 (ostatní plocha), parc. č. 2915/5 (ostatní plocha), parc. č. 2915/6 (ostatní plocha), parc. č. 2916/2 (ostatní plocha), parc. č. 2916/5 (ostatní plocha), parc. č. 2916/7 (ostatní plocha), parc. č. 2916/8 (ostatní plocha), parc. č. 2917/1 (ostatní plocha), parc. č. 2917/2 (ostatní plocha), parc. č. 2918/1 (ostatní plocha), parc. č. 3193/2 (orná půda) v katastrálním území Kamenný Újezd,

parc. č. 10/3 (vodní plocha), 25 (orná půda), 88/1 (orná půda), 392 (orná půda), 395 (trvalý travní porost), 425 (orná půda), 541 (ostatní plocha), 542 (vodní plocha), 544/1 (orná půda), 553/1 (orná půda), 554/3 (ostatní plocha), 555/1 (orná půda), 555/2 (orná půda), 557/1 (lesní pozemek), 557/3 (lesní pozemek), 560 (trvalý travní porost), 562 (ostatní plocha), 569 (orná půda), 813 (orná půda), 814 (orná půda), 816 (orná půda), 850 (lesní pozemek), 865/1 (orná půda), 865/2 (orná půda), 868/1 (orná půda), 874/1 (ostatní plocha), 874/2 (vodní plocha), 884/1 (orná půda), 918/1 (orná půda), 918/2 (orná půda), 929/2 (orná půda), 945/1 (ostatní plocha), 945/2 (ostatní plocha), 949 (ostatní plocha), 971/1 (ostatní plocha), 971/2 (ostatní plocha), 980, (ostatní plocha), 984 (orná půda) v katastrálním území Krasejovka; poznámka: v tomto katastrálním území probíhají v současné době pozemkové úpravy,

parc. č. 15/2 (trvalý travní porost), 15/4 (vodní plocha), 16/1 (orná půda), 16/2 (orná půda), 16/3 (orná půda), 16/4 (orná půda), 16/5 (orná půda), 16/6 (orná půda), 16/7 (orná půda), 16/8 (trvalý travní porost), 19/1 (orná půda), 19/2 (orná půda), 24/1 (lesní pozemek), 27 (vodní plocha), 28/1 (orná půda), 36/5 (orná půda), 36/7 (orná půda), 36/8 (ostatní plocha), 36/9 (orná půda), 36/10 (orná půda), 36/11 (orná půda), 36/12 (orná půda), 69/1 (ostatní plocha), 69/2 (ostatní plocha), 69/3 (ostatní plocha) v katastrálním území Otmanka,

parc. č. 156/1 (ostatní plocha), parc. č. 159 (trvalý travní porost), parc. č. 170/2 (trvalý travní porost), parc. č. 202 (orná půda), parc. č. 206 (orná půda), parc. č. 262 (orná půda), parc. č. 554/1 (orná půda), parc. č. 661/2, (ostatní plocha) parc. č. 665 (ostatní plocha), parc. č. 687/1 (ostatní plocha), parc. č. 693/1 (ostatní plocha), parc. č. 694/2 (vodní plocha), a dále parcely ve zjednodušené evidenci p.p.k. 156, p.p.k. 158, p.p.k. 159, p.p.k. 160, p.p.k. 161, p.p.k. 162, p.p.k. 163, p.p.k. 164, p.p.k. 166, p.p.k. 167, p.p.k. 170, p.p.k. 171, p.p.k. 174, p.p.k. 175, p.p.k. 176, p.p.k. 177, p.p.k. 178, p.p.k. 179, p.p.k. 180, p.p.k. 200, p.p.k. 202, p.p.k. 203, p.p.k. 204, p.p.k. 205, p.p.k. 206, p.p.k. 211, p.p.k. 212, p.p.k. 213, p.p.k. 425, p.p.k. 443, p.p.k. 444, p.p.k. 445, p.p.k. 447, p.p.k. 470, p.p.k. 476, p.p.k. 479, p.p.k. 481, p.p.k. 483, p.p.k. 484, p.p.k. 485, p.p.k. 486, p.p.k. 487, p.p.k. 488, p.p.k. 489, p.p.k. 490,

p.p.k. 493, p.p.k. 494, p.p.k. 495, p.p.k. 496, p.p.k. 499, p.p.k. 500, p.p.k. 502, p.p.k. 507, p.p.k. 508, p.p.k. 552, p.p.k. 553, p.p.k. 554, p.p.k. 555, p.p.k. 556, p.p.k. 557, p.p.k. 558, p.p.k. 559, p.p.k. 560, p.p.k. 561, p.p.k. 562, p.p.k. 563, p.p.k. 564, p.p.k. 565, p.p.k. 566, p.p.k. 567, p.p.k. 568, p.p.k. 569, p.p.k. 570, p.p.k. 572, p.p.k. 573, p.p.k. 574, p.p.k. 575, p.p.k. 576, p.p.k. 577, p.p.k. 662, p.p.k. 665, p.p.k. 667, p.p.k. 668, p.p.k. 681, p.p.k. 684/1, p.p.k. 687/1 vše v katastrálním území Dolní Svince,

parc. č. 92/3 (orná půda), 92/4 (orná půda), 92/5 (orná půda), 92/6 (orná půda), 92/7 (orná půda), 92/8 (orná půda), 92/9 (orná půda), 92/10 (orná půda), 92/11 (orná půda), 92/12 (orná půda), 92/13 (orná půda), 92/14 (orná půda), 92/15 (orná půda), 92/16 (orná půda), 92/17 (orná půda), 92/19 (orná půda), 92/20 (orná půda), 92/21 (orná půda), 108/1 (trvalý travní porost), 108/3 (ostatní plocha), 108/4 (trvalý travní porost), 108/5 (trvalý travní porost), 108/6 (trvalý travní porost), 108/7 (trvalý travní porost), 108/8 (trvalý travní porost), 108/9 (trvalý travní porost), 108/10 (trvalý travní porost), 108/11 (trvalý travní porost), 108/12 (ostatní plocha), 133/1 (ostatní plocha), 213/1 (orná půda), 213/3 (orná půda), 213/4 (orná půda), 213/5 (orná půda), 213/6 (orná půda), 213/7 (orná půda), 213/13 (trvalý travní porost), 213/14 (trvalý travní porost), 213/15 (trvalý travní porost), 213/16 (trvalý travní porost), 213/17 (trvalý travní porost), 213/19 (orná půda), 213/20 (orná půda), 213/21 (orná půda), 213/22 (orná půda), 213/23 (orná půda), 213/24 (orná půda), 213/25 (orná půda), 213/26 (orná půda), 213/27 (orná půda), 213/28 (orná půda), 213/29 (orná půda), 213/30 (orná půda), 213/31 (orná půda), 213/32 (orná půda), 213/33 (orná půda), 213/34 (orná půda), 213/35 (orná půda), 213/36 (orná půda), 213/37 (orná půda), 213/38 (orná půda), 213/39 (orná půda), 213/40 (orná půda), 213/41 (orná půda), 213/42 (orná půda), 213/43 (orná půda), 213/44 (orná půda), 213/45 (orná půda), 213/46 (orná půda), 213/47 (orná půda), 213/48 (orná půda), 213/50 (orná půda), 213/51 (orná půda), 213/52 (orná půda), 213/53 (orná půda), 213/54 (orná půda), 213/55 (orná půda), 213/56 (orná půda), 213/57 (orná půda), 213/58 (orná půda), 213/59, (orná půda) 213/60 (orná půda), 213/61 (orná půda), 213/62 (orná půda), 213/63 (ostatní plocha), 213/64 (vodní plocha), 213/65 (ostatní plocha), 213/66 (ostatní plocha), 213/67 (orná půda), 215/3 (ostatní plocha), 241/2 (zahrada), 241/3 (zahrada), 326/65 (trvalý travní porost), 326/66 (trvalý travní porost), 326/67 (trvalý travní porost), 326/68 (trvalý travní porost), 326/69 (trvalý travní porost), 326/70 (trvalý travní porost), 326/71 (trvalý travní porost), 326/72 (trvalý travní porost), 326/73 (trvalý travní porost), 326/74 (trvalý travní porost), 326/75 (trvalý travní porost), 439/2 (ostatní plocha), 493/3 (orná půda), 493/4 (orná půda), 439/5 (ostatní plocha), 439/6 (ostatní plocha), 493/10 (orná půda), 493/11 (orná půda), 493/12 (orná půda), 493/13 (orná půda), 493/14 (orná půda), 493/15 (orná půda), 493/16 (orná půda), 493/17 (orná půda), 493/20 (orná půda), 493/21 (orná půda), 577/3 (ostatní plocha), 577/4 (trvalý travní porost), 1041/1 (ostatní plocha), 1041/2 (ostatní plocha), 1047/1 (ostatní plocha), 1047/5 (ostatní plocha), 1047/6 (ostatní plocha), 1047/7 (ostatní plocha), 1048/1 (ostatní plocha), 1048/2 (ostatní plocha), 1057/4 (ostatní plocha), 1057/5 (ostatní plocha), 1057/6 (ostatní plocha), 1057/7 (ostatní plocha), 1057/8 (ostatní plocha), 1057/9 (ostatní plocha), 1057/10 (ostatní plocha), 1057/11 (ostatní plocha), 1057/12 (ostatní plocha), 1057/13 (ostatní plocha), 1057/14, (ostatní plocha) 1057/15 (ostatní plocha), 1057/16 (ostatní plocha), 1057/17 (ostatní plocha), 1057/18 (ostatní plocha), 1057/19 (ostatní plocha), 1057/20 (ostatní plocha), 1057/21 (ostatní plocha), 1068 (ostatní plocha) v katastrálním území Prostřední Svince.

Seznam stavebních objektů, které jsou součástí stavby:

Objekty řady 100

101 Dálnice km 138,450-151,000 (138,437-150,973)
112 Mimoúrovňová křižovatka (dále jen MÚK) Krasejovka
113 MÚK Dolní Třebonín
131 Přeložka silnice III/15523 v km 139,174 - 139,555 vpravo
132 Křižovatka stáv. silnic III/15523 a III/15532, k.ú.Vidov (km 139,500)
133 Přeložka silnice III/15529 v km 141,114
134 Přeložka silnice III/15529 v km 142,000-142,650 vlevo
135 Přeložka silnice II/603 (stávající silnice I/3) v km 147,530
136 Přeložka silnice III/00354a v km 147,645-148,124
137 Přeložka silnice III/15534 v km 149,883
138 Přeložka silnice I/39 (stáv.II/155) v km 150,712
139 Přeložka silnice III/15534 (stáv.II/155) v km 150,500-150,650 vlevo
141 Místní komunikace v km 144,686
142 Přeložka místní komunikace Borek v km 146,145
143 Přeložka místní komunikace Otmanka v km 146,300
144 Přeložka místní komunikace Bartochov v km 147,600
145 Přeložka místní komunikace Krasejovka v km 148,125-148,330
151 Přístupová komunikace v km 138,680-139,070 vlevo
152 Polní cesta v km 137,075-139,309 vlevo
153 Polní cesta v km 139,912
154 Polní cesta v km 138,950-141,130 vlevo
155 Přeložka lesní cesty v km 141,840-141,970
156 Přeložka lesní cesty v km 142,270-142,640
157 Polní cesta v km 144,130-144,620 vpravo

158 Přeložka polní cesty v km 144,830-145,070
159 Přístup v km 146,890
160 Přeložka polní cesty v km 149,193-149,527
161 Polní cesta v km 149,545
195.1 Provizorní přeložka stávající silnice I/3 - část 1
195.2 Provizorní přeložka stávající silnice I/3 - část 2
195.3 Provizorní přeložka stávající silnice II/155

Objekty řady 200

201 Dálniční most přes Starohodějovický potok a biokoridor v km 138,5
202 Dálniční most přes cestu a vodoteč v km 139,074
203 Dálniční most přes Malši v km 139,859
204 Dálniční most přes vodoteč v km 140,587
205 Dálniční most přes přeložku silnice III/15529 v km 141,114
206 Dálniční most přes cestu v km 142,270
207 Dálniční most v km 143,440
208 Dálniční most přes biokoridor v km 143,876
209 Most přes údolí Plavnice v km 144,750
210 Dálniční most přes MK Ovčín a vodoteč v km 145,798
211 Most Otmanka v km 146,225
212 Dálniční most přes vodoteč v km 146,880
213 Dálniční most přes biokoridor a vodoteč v km 147,165
214 Dálniční most přes přeložku silnice III/00354a v km 148,125
215 Dálniční most přes vodoteč v km 148,450
216 Dálniční most přes Krasejovský potok a biokoridor v km 149,042
217 Dálniční most přes železniční trať v km 149,537
218 Dálniční most přes přeložku silnice III/15534 v km 149,883
221 Most pro biokoridor a nadjezd lesní cesty v km 141,830
222 Nadjezd přeložky silnice II/603 (stáv.silnice I/3) v km 147,530
223 Nadjezd přeložky silnice I/39 (stáv.silnice II/155) v km 150,712
261 Protihluková stěna km 138,775 - 138,965 vlevo
262 Protihluková stěna km 144,900 - 145,050 vpravo
263 Protihluková stěna km 150,415 - 150,590 vlevo

Objekty řady 300

301 Dešťová kanalizace dálnice km 138,450-151,000 (138,437-150,973)
319 Přeložka odvodňovacího příkopu km 139,494
320 Přeložka Starohodějovického potoka km 138,498
321 Přeložka vodoteče km 139,076
322 Přeložka vodoteče km 140,588
323 Přeložka vodoteče km 142,154-142,528
324 Přeložka Plavnického potoka km 144,630
325 Přeložka vodoteče km 146,212
326 Přeložka vodoteče km 147,165
327 Přeložka vodoteče km 148,450
328 Přeložka zatrubněného Krasejovského potoka km 149,037
329 Přeložka melioračního kanálu km 149,545-653
330 Přeložka zatrubněné vodoteče km 149,915-150,042
331 Přeložka vodovodu DN 1000 km 139,571 (139,177 - 139,572)
332 Přeložka vodovodu DN 1000 km 141,128
333 Přeložka vodovodu DN 400 km 144,600
334 Přeložka vodovodu DN 300 km 147,440
340 Dešťová usazovací nádrž v km 139,070
341 Dešťová usazovací nádrž v km 139,100
342 Dešťová usazovací nádrž v km 140,185
343 Dešťová usazovací nádrž v km 141,012
344 Dešťová usazovací nádrž v km 142,150
345 Dešťová usazovací nádrž v km 144,910
346 Dešťová usazovací nádrž v km 146,142
347 Dešťová usazovací nádrž v km 146,339
348 Dešťová usazovací nádrž v km 147,225
349 Dešťová usazovací a retenční nádrž v km 149,115
350 Dešťová usazovací a retenční nádrž v km 149,810
370 Meliorace ZÚ-KÚ
380 Náhradní vrt

Objekty řady 400

401 Vedení 2 x 110 kV V 1365/1366 Dasný – Lipno, km 141,258
402 Vedení 2 x 110 kV V 1365/1366 Dasný – Lipno, km 143,313
411 Přeložka dvojitého vedení VN 22kV - Vidov, Plav v km 139,888 (stáv.139,975)
412 Přeložka vedení VN 22kV Ločenice v km 139,888 (stáv.140,013)
413 Přeložka vedení VN 22kV spojka linek Plav – Velešín v km 143,324
414 Přeložka vedení VN 22kV přípojka TS Otmanka v km 146,436
415 Přeložka vedení VN 22kV Velešín v km 147,366
416 Přeložka vedení VN 22kV přípojka TS Milíkovice Obec v km 147,623
417 Přeložka vedení VN 22kV přípojka TS Milíkovice Farma v km 147,872
418 Přeložka vedení VN 22kV přípojka TS Třebonín Obec v km 150,235
421 Přeložka kabelu NN Doubravice hájovna, km 138,758
422 Přípojka NN pro napájecí bod dálničního systému SOS, km 140,260
423 Přeložka kabelu NN Ovčín, km 145,820
424 Přípojka NN pro napájecí bod dálničního systému SOS, km 145,867
425 Přípojka NN pro napájecí bod dálničního systému SOS, km 149,976
461 Přeložka sdělovacích kabelů v km 139,5
462 Přeložka sdělovacích kabelů v km 141,104
463 Přeložka sdělovacích kabelů v km 144,648 (144,605-144,854)
464 Přeložka sdělovacích kabelů v km 145,820
465 Přeložka sdělovacích kabelů v km 147,476-147,746
466 Přeložka sdělovacích kabelů v km 149,874
491 Dálniční systém SOS (DIS) – kabelové vedení
492 Dálniční systém SOS – hlásky
493 Dálniční systém SOS – kabelové komory a prostupy
494 Dálniční systém SOS – kabelové prostupy - střední pás
495 Kabelovod pro optické kabely
496 ASD - Automatické sčítače dopravy
497 Dálniční systém SOS – meteostanice
498 Kamerový dohled

Objekty řady 500

502 Přeložka produktovodu v km 140,980- 141,865 vpravo
511 Přeložka VTL plynovodu v km 139,403 (139,191-139,498)

Objekty řady 650

651 Přeložka železniční tratě České Velenice - Plzeň v žkm 208,9-210,3
661 Žel. propust na trati Plzeň – České Velenice – Plzeň v žkm 208,971
662 Železniční most na trati České Velenice – Plzeň v žkm 209,231
663 Železniční most na trati České Velenice – Plzeň v žkm 209,636 přes dálnici D3 (km 138,437)
664 Železniční most na trati České Velenice – Plzeň v žkm 209,781 přes přeložku silnice III/15523
671 Zabezpečovací zařízení na železniční trati České Velenice – Plzeň v žkm 208,9 – 210,3
673 Přeložka telekomunikačních kabelů ČD na železniční trati České Velenice – Plzeň v žkm 208,9-210,3
675 Přeložka trakčního vedení žel.tratě České Velenice – Plzeň v žkm 208,9-210,3

Objekty řady 800

850 Oplocení dálnice

III. Ve smyslu § 93 odst. 3 s odkazem na § 89 odst. 5 stavebního zákona **rozhoduje o námitkách účastníků řízení** takto:

Námitka, kterou uplatnilo občanské sdružení Hodějovický potok dne 7.7.2011 ve znění:

Informování o podané žádosti se značkou SU/1754/2011 Tm obsahuje nejen pravopisné ale i věcné chyby. Takovéto nejasnosti jsou podle našeho názoru v úředním dokumentu naprosto nepřípustné, neboť mohou dát za vznik dalším, již nenapravitelným problémům. Proto požadujeme okamžité přerušení řízení a odstranění těchto chyb.

se zamítá.

IV. Stanoví podmínky pro umístění stavby:

1. Není-li dále stanoveno jinak zůstávají v platnosti veškeré podmínky stanovené v územním rozhodnutí ze dne 28.8.2008 pod zn. SU/6738/2007 Bou.

2. Vzhledem k časovému odstupu od doby zpracování projektové dokumentace, jež byla přílohou k vydanému územnímu rozhodnutí, bude při další přípravě stavby žadatel vycházet z aktualizovaných stanovisek a vyjádření příslušných dotčených orgánů a správců. Nové podmínky pro další přípravu stavby, které vyplynuly z aktualizovaných stanovisek jsou uvedeny níže. Podmínky správců sítí, budou respektovány v souladu s příslušnými vydanými stanovisky.

3. Pro další fázi přípravy stavby budou dodrženy podmínky stanoviska Povodí Vltavy, státní podnik ze dne 16.3.2011 pod zn. 16519/2011-411:
   1) Vzhledem k procentuelnímu ovlivnění vodních toků svedenými srážkovými vodami a výsledkům posouzení vlivu solení požadujeme zařazení retenčních nádrží za dešťové usazovací nádrže na vyústění stok B+C (SO 340 a 341), F (SO 344), H+I (SO 346 a 347) a J (SO 348), a to za účelem zajištění řízeného odtoku dešťových vod do málovodných drobných vodních toků, tak aby došlo k rozložení vypuštění chloridů do většího časového intervalu a zředění zasolení dešťových vod.
   2) Dokumentace ke stavebnímu řízení, která bude předložena správci povodí k vyjádření, bude splňovat následující:
   3) do koordinační situace budou zakreslena všechna dotčená ochranná pásma vodních zdrojů,
   4) do situace stavby (i koordinační situace) budou zakresleny všechny vodní toky tak, aby bylo zřejmé ve kterých místech vodního toku dochází k zaústění odtoků z dešťových a retenčních nádrží,
   5) vzhledem k postupu výpočtu odvádění dešťových vod ve vodohospodářském řešení stavby 0310/II Hodějovice - Třebonín, bude staničení této posuzované stavby uvedeno do souladu se staničením předchozího úseku stavby 0310/I Úsilné - Hodějovice,
   6) bude doplněno zakreslení hladiny Q 100 do podélných profilů mostů, které kříží vodní toky.
   7) Mostní objekty a propustky na vodních tocích budou navrženy v souladu s ČSN 73 6201 "Projektování mostních objektů" a ČSN 75 2130 "Křížení a souběhy toků s dráhami, pozemními komunikacemi a vedením".
   8) Zařazení retenčních nádrží by bylo vhodné i u vodních toků, kde jsou limity chloridů splněny, a to z hlediska povodňové ochrany území. Pokud k zařazení těchto retenčních nádrží nedojde a koryto vodního toku je upraveno, je nutné posoudit jeho stabilitu.
   9) Dokumentace ke stavebnímu řízení bude obsahovat mimo jiné definitivní řešení dálničního mostu přes významný vodní tok Malše (SO 203), detailní řešení hrázky na objektu SO 132 (viz poznámka) a výpustních objektů systému odvodnění dešťových vod, dále zakreslení kabelu podél významného vodního toku Malše (SO 422), stožáru (SO 411) a návrh povodňového a havarijního plánu po dobu výstavby.
   10) Dle předložené dokumentace se stavba dotýká pozemků ve vlastnictví státu s právem hospodařit pro Povodí Vltavy, státní podnik. Požadujeme, před zahájením stavebního řízení, majetkoprávní vypořádání pozemků a staveb vodních děl. Před zahájením stavebního řízení bude uzavřena smlouva o smlouvě budoucí mající charakter věcného břemene na výústní objekty do dotčených vodních toků.
   Poznámka:
   Součástí stavebního objektu SO 132 je na základě jednání dne 22.3.2006 hrázka s konstantní výškou 395,5 m.n.m., která bude napojena na zemní těleso násypu dálnice a zabrání vytékání vody na pozemky ležící východně od dálnice. Vzhledem k podrobnosti předložené dokumentace není možné určit, zda podmínka opevnění tělesa komunikace do výšky 0,5 m nad Q 100 byla splněna. Ke stavebnímu řízení bude tato podmínka ověřena a případně upravena předmětná část projektu.

4. Pro další fázi přípravy stavby budou dodrženy podmínky stanoviska Správy železniční dopravní cesty, státní organizace, České Budějovice ze dne 11.1.2011 pod zn. 723/2011 SDC CBE-OPS:
   1) Stávající trať České Velenice - Plzeň bude v úseku žkm 208,904 - 210,318 přeložena a budou vybudovány čtyři nové mostní objekty. V předložené dokumentaci nejsou respektovány a zapracovány připomínky SŽDC a Českých drah vznesené na jednání dne 19. 10. 2006. Na tomto jednání byl vysloven zásadní nesouhlas s koncepcí řešení objektů SO 662 a SO 663. Toto stanovisko zůstává v platnosti. Upozorňujeme na skutečnost, že dokumentace stavby byla zpracována v roce 2005 a od této doby došlo ke změně a zavedení celé řady podstatných návrhových norem. Z uvedených důvodů doporučujeme dokumentaci aktualizovat. Zejména se to týká normy ČSN EN 1991-2 Zatížení mostů dopravou, novely ČSN 73 6201 Projektování mostních objektů (z října 2008) a návrhových eurokodů řady 1992, 1993 a 1994 pro ocelové a betonové konstrukce. Další podstatnou okolností pro řešení mostních objektů je, že v r. 2010

došlo k elektrizaci trati. S ohledem na tyto skutečnosti nesouhlasíme s řešením uvedených mostních objektů (SO 662 a SO 663), které jsou budovány v rámci stavby a budou součástí železniční dopravní cesty. Doporučujeme spíše osvědčená řešení použitá při přemostění obdobných komunikací, jak tomu bylo např. na obchvatu Karlovy Vary, Cheb, Tábor apod. Dopracovat v dalším stupni dokumentace.

2) Železniční svršek a spodek: S návrhem směrového i výškového zaměření souhlasíme. Převýšení koleje se navrhuje jako teoretické. Není vhodné, aby vlaky nevyužívající traťovou rychlost jezdily s přebytkem převýšení. Hodnota převýšení koleje bude opětovně posouzena v dalším stupni dokumentace. Předběžně navrhujeme uvažovat převýšení doporučené (D_{N1} podle ČSN 736360-1). Řešení vzorových řezů, ve kterých chybí konstrukční vrstvy je neúplné. Tato skutečnost může mít vliv na hloubku odvodňovacího zařízení a tedy i na tvar zemní- ho tělesa. Konstrukční vrstvy musí být navrženy podle předpisu SŽDC S4 a výsledků geotechnického průzkumu.
3) Při zpracování dalšího stupně dokumentace budou respektovány podzemní a nadzemní zařízení (traťový, optický, silové, zabezpečovací kabely a trakční vedení) v naší správě - viz přílohy.
4) Veškeré zásahy do infrastruktury SŽDC musí být realizovány v souladu s TKP (technicko kvalitativní podmínky) staveb státních drah.
5) Případné dočasné či trvalé zábory pozemků SŽDC projednejte s majetkovým oddělením SŽDC, SDC Č. Budějovice.
6) Realizací stavby nesmí dojít k ohrožení bezpečnosti a plynulosti železničního provozu.
7) Upozorňujeme, že dotčené tratě jsou elektrizovány jednofázovou trakční soustavou o napětí 25 kV AC. Při realizaci stavby je nutné dodržovat veškeré bezpečnostní předpisy týkající se prací v blízkosti trakčního vedení tak, aby nedošlo k jeho poškození.
8) Upozorňujeme na možná rizika plynoucí z provádění prací v blízkosti koleje (pohyb drážních vozidel, hluk, vibrace, elektromagnetické vlivy apod.), proto je nutné zajistit bezpečnost pracoviště a zaměstnanců.
9) Projektovou dokumentaci stavby ke stavebnímu řízení nám zašlete k odsouhlasení. K žádosti přiložte 1 x projekt stavby, který musí obsahovat situaci v měřítku 1: 1 000 s přesným udáním kilometrické polohy stavby vůči železnici, příčný řez stavebních objektů ve vztahu ke koleji, identifikaci dotčených parcel a technickou zprávu. Stavební objekty požadujeme s námi projednávat již ve fázi projektování.

Účastníci řízení na něž se vztahuje rozhodnutí správního orgánu:

Ředitelství silnic a dálnic ČR, Na Pankráci 56/546, 140 00 Praha 4

Odůvodnění:

Ve věci umístění stavby vydal Stavební úřad České Budějovice územní rozhodnutí dne 28.8.2008 pod zn. SU/6738/2007 Bou a nabylo právní moci dne 24.3.2009. Stanovení stavebního úřadu provedl Krajský úřad – Jihočeský kraj, odbor územního plánování, stavebního řádu a investic dne 6.12.2006 pod č.j. 32539/2006 OÚPI/2.

Vydané územní rozhodnutí platí ve smyslu § 93 odst. 1 stavebního zákona dva roky ode dne, kdy nabylo právní moci. Dne 25.2.2011 tj. před uplynutím lhůty požádal žadatel o prodloužení jeho platnosti z toho důvodu, že termín plánovaného zahájení stavby je odsunut, projektová dokumentace není zpracována a nemůže být dosud požádáno o vydání stavebního povolení. Podáním žádosti o prodloužení platnosti se běh lhůty dle § 93 odst. 3 stavebního zákona staví.

Protože žádost o prodloužení platnosti územního rozhodnutí nebyla úplná a nebyla doložena všemi podklady a stanovisky potřebnými pro její řádné posouzení, byl žadatel dne 17.3.2011 vyzván k doplnění žádosti a řízení bylo přerušeno. Žádost byla doplněna dne 15.6.2011.

Dne 28.6.2011 stavební úřad informoval o podané žádosti občanská sdružení ve smyslu § 70 odst. 2 zákona č. 114/1992 Sb., o ochraně přírody a krajiny.

Dne 7.7.2011 se do řízení přihlásilo občanské sdružení Hodějovický potok.

Stavební úřad oznámil písemností ze dne 8.7.2011 zahájení územního řízení dotčeným orgánům, účastníkům řízení a veřejnosti a upozornil je v souladu s § 93 odst. 3 stavebního zákona na lhůtu pro podání závazných stanovisek, námitek a připomínek.

Stavební úřad posoudil důvody, pro které nebylo požádáno o vydání stavebního povolení. Objektivním důvodem je časová náročnost přípravy stavby. Předpoklady, za kterých bylo územní rozhodnutí vydáno, zůstaly v zásadě nezměněny, zůstala též v platnosti závazná stanoviska dotčených orgánů. Proto stavební úřad žádosti vyhověl. Dále dne 29.6.2011 žadatel požádal o prodloužení doby platnosti územního rozhodnutí na 5 let rovněž z důvodu časové náročnosti přípravy stavby. Stavební úřad shledal uvedený důvod jako opodstatněný a proto této žádosti vyhověl. Dobu platnosti územního rozhodnutí prodloužil do 31.8.2016.

Stavební úřad rozhodl, jak je uvedeno ve výroku rozhodnutí, za použití ustanovení právních předpisů ve výroku uvedených.

Seznam podkladů pro vydání rozhodnutí, které byly nově dodány a nebyly tudíž zahrnuty do původního územního rozhodnutí ze dne 28.8.2008 pod zn. SU/6738/2007 Bou.

- stanovisko Povodí Vltavy, státní podnik ze dne 16.3.2011 pod zn. 16519/2011-411
- stanovisko Správa železniční dopravní cesty, státní organizace, České Budějovice ze dne 11.1.2011 pod zn. 723/2011 SDC CBE-OPS
- vyjádření ČD – Telematika ze dne 25.1.2011 pod zn. 1937/2011-O
- vyjádření ČEVAK, a.s., ze dne 25.2.2011 pod zn. O11010003505, ze dne 31.1.2011 pod zn. O11010001842 a ze dne 25.1.2011 pod zn. O11010001463
- vyjádření Eltodo Citelum ze dne 18.1.2011
- vyjádření E.ON Česká republika, s.r.o. ze dne 10.2.2011 pod zn. T6768-Z061103874, vyjímka ze dne 10.2.2011 pod zn. V1769-Z061103859 a vyjádření ze dne 27.1.2011 pod zn. Z0980-Z051102482
- vyjádření Telefónica O2 Czech republic, a.s., ze dne 20.1.2011 pod zn. 7646/11
- vyjádření E.ON Česká republika, s.r.o. správa sítě plyn, ze dne 1.2.2011 pod zn. 752/11
- vyjádření UPC Česká republika, a.s., ze dne 26.1.2011 pod zn. 110128/N/CM
- vyjádření Vojenská ubytovací a stavební správa Pardubice ze dne 17.2.2011 pod č.j. 7541 KR – VŠ ÚP/2011 – 1420/Prac ČB
- stanovisko Úřad pro civilní letectví, Letiště Ruzyně ze dne 24.1.2011 pod č.j. 305-11-701

Stanovení okruhu účastníků řízení:

Ve smyslu ustanovení § 93 odst. 3 stavebního zákona stavební úřad použil pro stanovení okruhu účastníků řízení o prodloužení platnosti územního rozhodnutí přiměřeně ustanovení o územním řízení tj. k tomuto vymezení využil ustanovení § 85 stavebního zákona.

Účastníci řízení ve smyslu § 85 odst. 1 stavebního zákona:

žadatel:

Ředitelství silnic a dálnic ČR, IČ 65993390, Na Pankráci 56/546, 140 00 Praha,
obec na jejímž území má být požadovaný záměr uskutečněn

Obec Roudné, 370 07 Roudné 120
Obec Vidov, 370 07 Vidov 51
Obec Kamenný Újezd, Náměstí 220, 373 81 Kamenný Újezd
Obec Včelná, Husova 212, 373 82 Včelná
Obec Dolní Třebonín, 382 01 Dolní Třebonín 6
Obec Doubravice, 370 06 Doubravice 10
Obec Staré Hodějovice, Obecní 5, 370 08 Staré Hodějovice
Obec Plav, 370 07 Plav 57

Další účastníci řízení ve smyslu § 85 odst. 2 stavebního zákona

vlastníci pozemků nebo staveb, na kterých má být záměr uskutečněn

Obec Staré Hodějovice 30, Staré Hodějovice, 370 08
ČR-Lesy ČR, s.p. Přemyslova 1106/19,Nový Hradec Králové,501 68
[redacted]

Jihočeský kraj U Zimního stadionu 1952/2,České Budějovice,370 26-SÚS Jihočeského kraje Nemanická 2133/10,České Budějovice,370 10



ČR-Správa železniční dopravní cesty,st.org.Dlážděná 1003/7,Praha,Nové Město,110 00

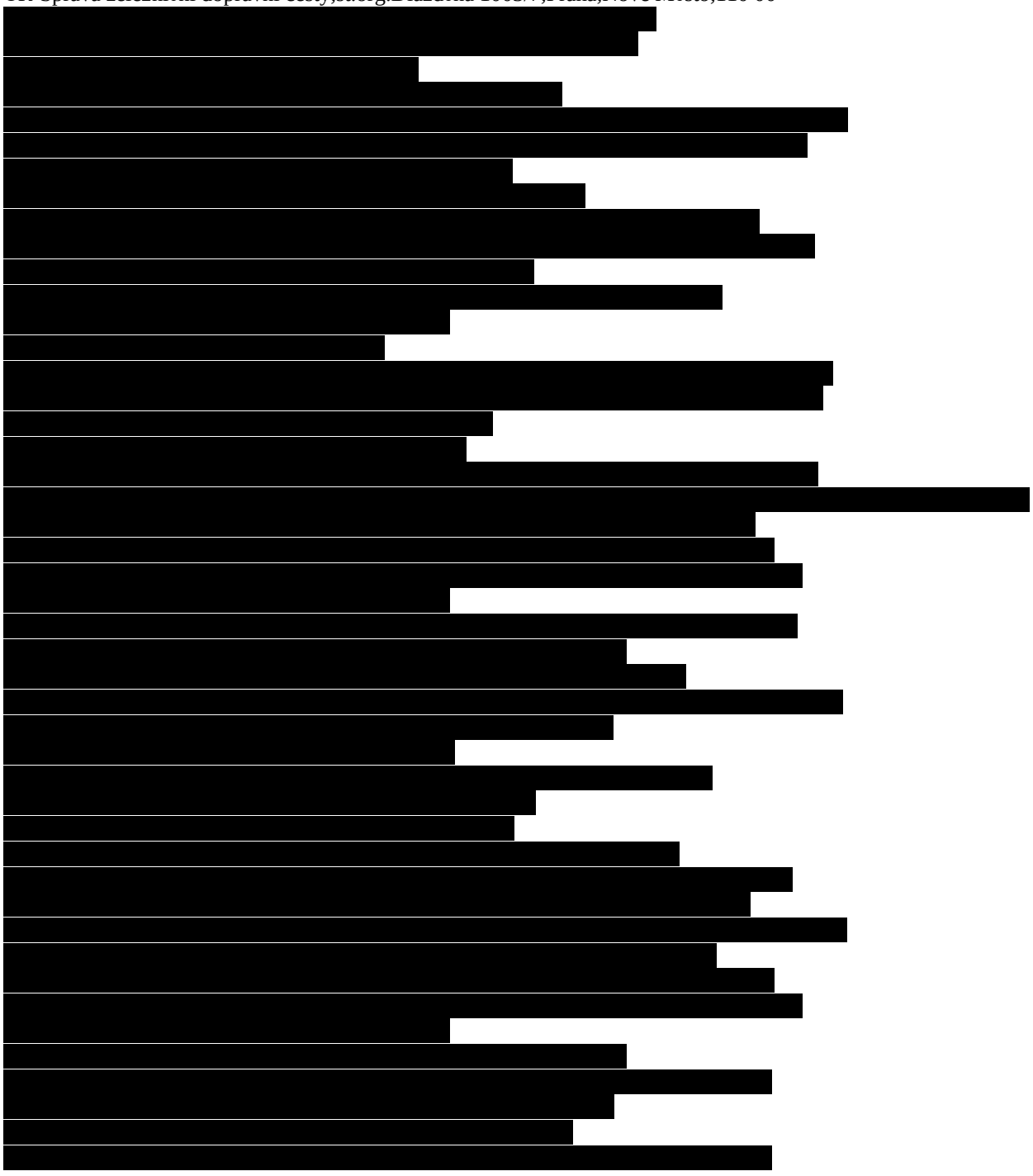

[redacted]

ČR-Zemědělská vodohospodářská správa Hlinky 60/144, Brno, Pisárky, 603 00
ČR-Pozemkový fond ČR, Husinecká 1024/11a,Praha,Žižkov,130 00
Obec Doubravice Doubravice, 370 06

[redacted]

ČR-Správa železniční dopravní cesty,st.org.Dlážděná 1003/7,Praha,Nové Město,110 00

[redacted]

Statutární město České Budějovice nám. Přemysla Otakara II. 1, České Budějovice, České Budějovice 1, 370 92
AGS AGRO České Budějovice a.s. Třebízského , Trhové Sviny, 374 01

[redacted]

Obec Vidov Vidov 51, Vidov, 370 07

[redacted]

Jihočeský kraj U Zimního stadionu 1952/2,České Budějovice,370 26-SÚS Jihočeského kraje Nemanická 2133/10,České Budějovice,370 10
ČR-Povodí Vltavy, s.p.,Holečkova 106/8, Praha, Smíchov, 150 24

[redacted]

[redacted]

ČR-Úřad pro zast.státu ve věcech maj.,Rašínovo nábřeží 390/42,Praha,Nové Město,128 00

Obec Roudné 120, Roudné, 370 07

[redacted]

Jihočeský kraj U Zimního stadionu 1952/2,České Budějovice,370 26-SÚS Jihočeského kraje Nemanická 2133/10,České Budějovice,370 10

[redacted]

ČR-Povodí Vltavy,s.p.,Holečkova 106/8,Praha,Smíchov,150 24

[redacted]

ČR-Zemědělská vodohospodářská správa Hlinky 60/144,Brno,Pisárky,603 00

[redacted]



Obec Včelná Husova 212, Včelná, 373 82

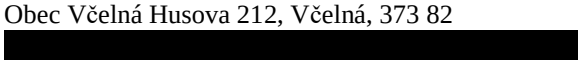

Obec Plav, Plav 370 07



Jihočeský kraj U Zimního stadionu 1952/2,České Budějovice,370 26-SÚS Jihočeského kraje Nemanická 2133/10,České Budějovice,370 10



ČR-Zemědělská vodohospodářská správa Hlinky 60/144, Brno, Pisárky, 603 00



[redacted]
Obec Kamenný Újezd Kamenný Újezd, 373 81
[redacted]
Obec Kamenný Újezd Kamenný Újezd, 373 81-Lesní správa a pila obce Kamenný Újezd Budějovická 55, 373 82
ČR-Pozemkový fond ČR Husinecká 1024/11a, Praha, Žižkov, 130 00
Obec Kamenný Újezd Kamenný Újezd, 373 81
[redacted]
ČR-Správa žel.dopr.cesty,st.org.,Dlážděná 1003/7,Praha,Nové Město,110 00
[redacted]

[redacted]
Obec Dolní Třebonín č.p.6, Dolní Třebonín, 38201
[redacted]
Jihočeský kraj U Zimního stadionu 1952/2,České Budějovice, 370 26-SÚS Jihočeského kraje Nemanická 2133/10,České Budějovice,370 10
[redacted]
Zemědělské družstvo Třebonín Horní Třebonín 9, Dolní Třebonín, Horní Třebonín, 382 01
[redacted]
ČR-Zemědělská vodohospodářská správa Hlinky 60/144, Brno, Pisárky, 603 00
Obec Dolní Třebonín 6, Dolní Třebonín, 382 01

<u>osoby, jejichž vlastnické právo nebo jiné věcné právo k sousedním pozemkům nebo stavbám může být územním rozhodnutím přímo dotčeno</u>

[redacted]
Statutární město České Budějovice nám. Přemysla Otakara II. 1, České Budějovice, České Budějovice 1, 370 92
[redacted]
Obec Staré Hodějovice 30, Staré Hodějovice, 370 08
[redacted]

[redacted]

ČR-Pozemkový fond ČR Husinecká 1024/11a, Praha, Žižkov, 130 00

[redacted]

ČR-Lesy ČR, s.p. Přemyslova 1106/19, Hradec Králové, Nový Hradec Králové, 501 68

[redacted]

[redacted]

Obec Roudné 120, Roudné, 370 07
ČR-Lesy ČR, s.p. Přemyslova 1106/19, Hradec Králové, Nový Hradec Králové, 501 68
Statutární město České Budějovice nám. Přemysla Otakara II. 1, České Budějovice, České Budějovice 1, 370 92

[redacted]

Statutární město České Budějovice nám. Přemysla Otakara II. 1, České Budějovice, České Budějovice 1, 370 92

[redacted]

[redacted]

Obec Doubravice Doubravice, 370 06

[redacted]

Obec Vidov Vidov 51, Vidov, 370 07

[redacted]



Obec Plav Plav, 370 07



ČR-Povodí Vltavy, státní podnik Holečkova 106/8, Praha, Smíchov, 150 24



ČR-Lesy ČR, s.p. Přemyslova 1106/19, Hradec Králové, Nový Hradec Králové, 501 68



Obec Kamenný Újezd Kamenný Újezd,373 81-Lesní správa a pila obce Kamenný Újezd Budějovická 55,Kamenný Újezd,373 82



Obec Kamenný Újezd Kamenný Újezd, 373 81



ČR-Povodí Vltavy, státní podnik Holečkova 106/8, Praha, Smíchov, 150 24



Obec Dolní Třebonín 6, Dolní Třebonín, 382 01
ČR-Povodí Vltavy, státní podnik Holečkova 106/8, Praha, Smíchov, 150 24



Zemědělské družstvo Třebonín Horní Třebonín 9, Dolní Třebonín, Horní Třebonín, 382 01



Zemědělské družstvo Třebonín Horní Třebonín 9, Dolní Třebonín, Horní Třebonín, 382 01

<u>osoby jejichž jiné věcné právo k pozemkům nebo stavbám může být územním rozhodnutím přímo dotčeno</u>

Zeměděslká vodohospodářská správa, Oblast povodí Vltavy, Schneiderova 32, 370 01 České Budějovice
ČEVAK a.s., Severní 8/2264, 370 10 České Budějovice
Dopravní podnik města České Budějovice, Novohradská 40/738, 370 33 České Budějovice
E.ON Česká Republika, s.r.o., Správa sítě plynu, F. A. Gerstnera 6/2151, 371 49 České Budějovice
E.ON Česká republika, s.r.o., F.A. Gerstnera 6/2151, 370 49 České Budějovice
E.ON Distribuce, a.s., F. A. Gerstnera 6/2151, 370 49 České Budějovice
Telefónica O2 Czech Republic, a.s., Za Brumlovkou 2/266, 140 22 Praha 4
Teplárna České Budějovice, a.s., Novohradská 32, 372 15 České Budějovice
Správa dopravní cesty České Budějovice Správa železniční dopravní cesty,státní organizace, Nádražní 12, 370 21 České Budějovice
Správa a údržba silnic Jihočeského kraje, p.o., Nemanická 10/2133, 370 10 České Budějovice
ELTODO - CITELUM s. r.o., Divize České Budějovice, Dolní 1, 370 10 České Budějovice
Jihočeský vodárenský svaz, S. K. Neumanna 19/292, 370 01 České Budějovice
ČD-Telematika, a.s., Pernerova 2819/2a 130 00 Praha 3
Čepro, a.s. Spálená 5/84, 111 21 Praha 1

<u>osoby podle § 85 odst. 2 písm. c) stavebního zákona (občanská sdružení, která se přihlásila do řízení)</u>

Hodějovický potok o.s., Kaštanová č.p. 1286/16, České Budějovice 6, 370 08 České Budějovice 8

Vypořádání s návrhy a námitkami účastníků:

Dne 7.7.2011 podalo občanské sdružení Hodějovický potok tuto námitku:

Informování o podané žádosti se značkou SU/1754/2011 Tm obsahuje nejen pravopisné ale i věcné chyby. Takovéto nejasnosti jsou podle našeho názoru v úředním dokumentu naprosto nepřípustné, neboť mohou dát za vznik dalším, již nenapravitelným problémům. Proto požadujeme okamžité přerušení řízení a odstranění těchto chyb.

Z obsahu námitky není patrné jaké konkrétní chyby nachází občanské sdružení v písemnosti od stavebního úřadu ze dne 28.6.2011. Takto neurčitou námitkou se stavební úřad nemohl věcně zabývat. V označené písemnosti neshledal věcné ani gramatické chyby, které by mohly způsobit nezákonnost řízení. Proto stavební úřad námitku jako neopodstatněnou zamítl.

Požadavku na okamžité přerušení řízení a odstranění chyb nebylo možno vyhovět.

Vyhodnocení připomínek veřejnosti: Veřejnost neuplatnila připomínky

Vypořádání s vyjádřeními účastníků k podkladům rozhodnutí: Účastníci se k podkladům nevyjádřili.

Poučení účastníků:

Proti tomuto rozhodnutí se lze odvolat do 15 dnů ode dne jeho oznámení ke Krajskému úřadu Jihočeského kraje, Odbor regionálního rozvoje, územního plánování, stavebního řádu a investic v Českých Budějovicích podáním u zdejšího správního orgánu.

Odvolání se podává s potřebným počtem stejnopisů tak, aby jeden stejnopis zůstal správnímu orgánu a aby každý účastník dostal jeden stejnopis. Nepodá-li účastník potřebný počet stejnopisů, vyhotoví je správní orgán na náklady účastníka.

Odvoláním lze napadnout výrokovou část rozhodnutí, jednotlivý výrok nebo jeho vedlejší ustanovení. Odvolání jen proti odůvodnění rozhodnutí je nepřípustné.

Ing. Vlastislav Eliáš
vedoucí Stavebního úřadu
České Budějovice

Toto rozhodnutí musí být vyvěšeno po dobu 15 dnů na úřední desce Magistrátu města České Budějovice a místně příslušných obecních úřadů. Vývěsní lhůta začíná den následující po dni vyvěšení. Sejmutí vyhlášky je možno následující pracovní den po posledním (patnáctém) dni vývěsní lhůty. Po uplynutí lhůty a vyznačení údajů musí být vyhláška neprodleně vrácena zpět stavebnímu úřadu.

Rozhodnutí bude zveřejněno způsobem umožňující dálkový přístup.

Vyvěšeno dne: ..... Sejmuto dne: .....

Razítko, podpis orgánu, který potvrzuje vyvěšení a sejmutí oznámení.

Obdrží:

navrhovatelé (dodejky)
Ředitelství silnic a dálnic ČR, Na Pankráci č.p. 546/56, 140 00 Praha 4

ostatní účastníci (dodejky)
Obec Roudné, IDDS: kc2au6r
Obec Vidov, IDDS: uj8bqi8
Obec Kamenný Újezd, IDDS: aqebdr7
Obec Včelná, IDDS: pk7b5se
Obec Dolní Třebonín, IDDS: bipbkma
Obec Doubravice, IDDS: hc3ansr
Obec Staré Hodějovice, IDDS: ftqauxp
Obec Plav, IDDS: tnpedpf

dotčené orgány
Magistrát města - odbor dopravy a silničního hospodářství
Magistrát města - odbor ochrany životního prostředí
Magistrát města - odbor památkové péče

HZS Jihočeského kraje, IDDS: ph9aiu3
KHS Jihočeského kraje, IDDS: agzai3c
Krajský úřad - Jihočeský kraj, odbor dopravy a silničního hospodářství, IDDS: kdib3rr
Krajský úřad - Jihočeský kraj, odbor životního prostředí, zemědělství a lesnictví, IDDS: kdib3rr
Krajský úřad - Jihočeský kraj, odbor územního plánování, stavebního řádu a investic, IDDS: kdib3rr
Městský úřad Český Krumlov, odbor územního rozvoje, investic a památkové péče, IDDS: 64pbvxc
Městský úřad Český Krumlov, odbor životního prostředí a zemědělství, IDDS: 64pbvxc
Městský úřad Český Krumlov, odbor dopravy, IDDS: 64pbvxc
Policie ČR, Krajské ředitelství - Dopravní inspektorát, IDDS: eb8ai73
Ministerstvo dopravy, Odbor infrastruktury, IDDS: n75aau3
Ministerstvo vnitra, odbor bezpečnostní politiky, odd. obecní policie, zbraní a dopravního inženýrství, IDDS: 6bnaawp
Ministerstvo životního prostředí ČR, odbor ochrany horninového a půdního prostředí, IDDS: 9gsaax4
Drážní úřad, Sekce stavební, oblast Plzeň, IDDS: 5mjaatd
Správa chráněné krajinné oblasti Třeboňsko, IDDS: 72vdyqh

ostatní se žádostí o zveřejnění na úřední desce:
Magistrát města, Úřední deska
Obecní úřad Roudné, Roudné č.p. 120, 370 07 České Budějovice 7
Obecní úřad Vidov, Vidov č.p. 51, 370 07 České Budějovice 7
Obecní úřad Kamenný Újezd, Náměstí č.p. 220, 373 81 Kamenný Újezd
Obecní úřad Včelná, Husova č.p. 212, Včelná, 373 82 Boršov nad Vltavou
Obecní úřad Dolní Třebonín, Dolní Třebonín č.p. 6, 382 01 Dolní Třebonín
Obecní úřad Doubravice, Doubravice č.p. 10, 370 06 České Budějovice 6
Obecní úřad Staré Hodějovice, Obecní č.p. 5, Staré Hodějovice, 370 08 České Budějovice 8
Obecní úřad Plav, Plav č.p. 57, 370 07 České Budějovice 7

ostatním účastníkům je oznámení doručováno dle § 85 odst. 2 stavebního zákona **„veřejnou vyhláškou“**
jmenný seznam těchto účastníků uveden na jiném místě tohoto rozhodnutí

příloha rozhodnutí:
naskenovaná kopie přehledné situace M 1: 10 000, která se stala součástí původního územního rozhodnutí ze dne 28.8.2008 pod č.j. SU/6738/2007 Bou.