

LEGENDA

Navržené plochy

- chodník
- zeleň

Seznam stavebních objektů

- 101 Chodník
- 401 Veřejné osvětlení

Stávající inženýrské sítě

- Kabel CETIN
- Vodovod ČEVAK
- Kanalizace
- Plyn - E.ON
- NN - E.ON
- teplovod
- Kabel VO
- hranice KN mapy

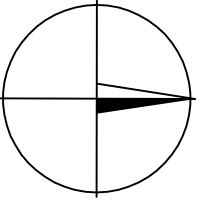
Veřejné osvětlení

- N1, N2
- OSVĚTLOVACÍ BOD BEZ DOTČENÍ STAVBY


NAPÁJEČI VEDENÍ V.O. MEZI STOŽÁRY KABEL CYKY 4x10 mm² ULOŽENÝ V ZEMI V CELÉ SVĚ DELCE ULOŽEN VE VRAPOVANÉ CHRÁNIČCE Ø41/50mm. STOŽÁRY V ZEMI PROPOJENÝ DRÁTEM FeZn Ø10mm. UZEMNĚNÍ PŘIPOJENO KE STOŽÁRU MINIMÁLNĚ 10cm NAD UPRAVENÝM TERÉNEM. UZEMNĚNÍ BUDE NA PŘECHODU ZEMĚNZDUCH OPATŘENO IZOLACÍ. PŘÍVOD KE SVĚTLIDLU ZE SVORKOVNICE V PATICI STOŽÁRU BUDE KABLEM CYKY-J 3x1,5mm² TN-S.

UPOZORNĚNÍ :

Zákresy podzemních zařízení (inženýrských sítí) neslouží jako výtyčovací výkres. Před zahájením zemních a stavebních prací zajistí investor stavby jejich výtyčení a označení podle platných předpisů.




OBJEDNATEL:



Statutární město České Budějovice
nám. Přemysla Otakara II., č. 1 a 2, České Budějovice, 370 92
IČ: 002 44 732

ZHOTOVITEL:



Akiprojekt s.r.o.
Boženy Němcové 12/2, České Budějovice, 37001
IČ: 027 73 961, DIČ: CZ 027 73 961

HLAVNÍ INŽENÝR	ING. MARTIN JÁCHYM		
KRESLIL	ING. MARTIN JÁCHYM		

NAZEV AKCE	CHODNÍK - PALACKÉHO NÁMĚSTÍ, ULICE OTAKAROVA		
VÝKRES:	KOORDINAČNÍ SITUACE	MĚŘÍTKO	1:500
		Č. VÝKRESU	B.2
		Č. PARÉ	
		DATUM PROJEKTU	březen 2016
		ČÍSLO ZAKÁZKY	2016-14
		STUPĚŇ PROJEKTU	DSP/DPS