

LEGENDA - ŘEŠENÉ ÚZEMÍ


ZASTAVITELNÁ ÚZEMÍ

BRD

zastavitelné území bydlení v rodinných domech

BYT

zastavitelné území bydlení v bytových domech



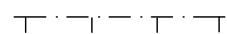
zastavitelné území dopravy (stávající obslužné komunikace)

zastavitelné území dopravy (návrh obslužné komunikace)



zastavěné území (dle ÚPnM současně zastavěné území)

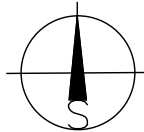
OCHRANNÁ PÁSMA A INŽENÝRSKÉ SÍTĚ



hranice pásma hygienické ochrany 2. stupně
(vnější) vodního zdroje Vidov



elektro VN 2x 22 kV



KRESBA A ÚDAJE MIMO ŘEŠENÉ ÚZEMÍ JE ORIENTAČNÍ

Záznam o účinnosti:

Vydává: Zastupitelstvo města České Budějovice
Datum vydání: 15. 9. 2011
Číslo usnesení: 228/ 2011
Datum nabytí účinnosti: 15. 10. 2011
Úřední osoba pořizovatele: Ing. Luboš Lacina, vedoucí OÚP

PŘÍLOHA 1 opatření obecné povahy

Změna č. 1 regulačního plánu „Plavská“

1:10 000



projektant: ing. arch. Petr Žížala

hlavní výkres

I/1

2011-09

