













2.6.4.
U Plavské silnice číslo a název lokality

**ÚZEMÍ V ŠIRŠÍCH VZTAZÍCH DLE ÚPnM
ZASTAVITELNÁ ÚZEMÍ**


-  území pro bydlení
-  území smíšená
-  území dopravy (dopravní služby, železnice)
-  území zahradního bydlení
-  území sportovních areálů
-  území veřejné vybavenosti
-  území veřejných prostranství – náměstí


 komunikační skelet města

NEZASTAVITELNÁ ÚZEMÍ

-  ZPF
-  území krajinné zeleně
-  území městské zeleně
-  území vodních ploch a toků

 hranice lokalit města

 řešená plocha regulačního plánu (2004)

 řešená plocha změny č. 2 regulačního plánu



Záznam o účinnosti:

Vydává: Zastupitelstvo města České Budějovice

Datum nabytí účinnosti: 6. 11. 2015

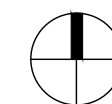
Úřední osoba pořizovatele: Ing. Luboš Lacina, vedoucí OÚP

PŘÍLOHA 2 opatření obecné povahy

Změna č. 2 regulačního plánu „Plavská“
v katastrálním území České Budějovice 7
stupeň dokumentace:

projektant: Ing. arch. Petr Žížala
výkres:

Širší vztahy



2015-10

1:10 000 č. výkr. II/2