



Smlouva o zřízení služebnosti
č. Smlouvy Povinného: PVL-752/2026/SML//412871
č. Smlouvy Oprávněného: 2026001372

„Pěšina kolem hvězdárny České Budějovice“
(„Veřejné osvětlení“)

Smluvní strany:

Povodí Vltavy, státní podnik

sídlo: Holečkova 3178/8, Smíchov, 150 00 Praha 5

IČO: 70889953, DIČ: CZ70889953

zápis v obchodním rejstříku: Městský soud v Praze, oddíl A, vložka 43594

statutární orgán: [redacted] generální ředitel

oprávněn k podpisu Smlouvy: [redacted] ředitel Závodu Horní Vltava

bankovní spojení: [redacted]

(dále jen „Povinný“)

a

statutární město České Budějovice

sídlo: nám. Přemysla Otakara II. 1/1, 370 92 České Budějovice

IČO: 00244732, DIČ: CZ00244732

bankovní spojení: Česká spořitelna, a.s.

Číslo účtu: 4209282/0800

zastoupené: Ing. Markétou Klímovou, vedoucí majetkového odboru Magistrátu města České Budějovice, na základě plné moci ze dne 25. 05. 2026, č. j. KP-PO/318/2026/EPM/74

(dále jen „Oprávněný“)

(Povinný a Oprávněný společně dále jen „Smluvní strany“, samostatně též „Smluvní strana“)

uzavírají níže uvedeného dne, měsíce a roku
v souladu s ustanovením § 1257 a následujících zákona č. 89/2012 Sb., občanského zákoníku,
ve znění pozdějších předpisů (dále jen „Občanský zákoník“),
tuto smlouvu o zřízení služebnosti (dále jen „Smlouva“)

Článek I.

Úvodní ustanovení

1. Česká republika je vlastníkem a Povinný má na základě zákona č. 77/1997 Sb., o státním podniku, ve znění pozdějších předpisů, právo hospodařit s pozemkem **parc. č. 2216/70**, druh pozemku vodní plocha, a s pozemkem **parc. č. 2216/98**, druh pozemku ostatní plocha, zapsanými u Katastrálního úřadu pro Jihočeský kraj, Katastrální pracoviště České Budějovice (dále jen „Příslušný katastrální úřad“), na listu vlastnictví č. 114 pro katastrální území **České Budějovice 2** a obec České Budějovice, a dále s pozemkem **parc. č. 3951/1**, druh pozemku vodní plocha a **parc. č. 3951/10**, druh pozemku ostatní plocha, zapsanými u Příslušného katastrálního úřadu na listu vlastnictví č. 2813 pro katastrální území **České Budějovice 7** a obec České Budějovice (společně dále jen „Pozemky Povinného“).

2. Povinný je oprávněn zřizovat věcná břemena – služebnosti na základě předchozího souhlasu, vydaného Ministerstvem zemědělství podle platného Statutu Povinného.
3. Oprávněný je vlastníkem stavby „**Pěšina kolem hvězdárny České Budějovice – veřejné osvětlení**“ v katastrálním území České Budějovice 2 a České Budějovice 7 (dále jen "**Stavba**"). Kolaudační souhlas s užíváním Stavby vydal Stavební úřad, pod č. j.: SU/1978/2026 Ry dne 27. 04. 2026.

Článek II. Rozsah služebnosti

1. Povinný zřizuje ve prospěch Oprávněného právo služebnosti, které se zapisuje do veřejného seznamu – katastru nemovitostí, vedeného Příslušným katastrálním úřadem (dále jen „**Veřejný seznam**“), spočívající ve strpění umístění, provozování a běžné údržbě kabelového vedení elektrické energie o nízkém napětí pro veřejné osvětlení včetně 12 sloupků do 1,2 m s LED svítidly a stožáru pro kameru městského dohledového systému (dále též „**Veřejné osvětlení**“) na částech Pozemků Povinného, zřízené v rámci Stavby (dále jen „**Služebnost**“). Povinný umožní Oprávněnému v nezbytném rozsahu přístup na Pozemky Povinného za účelem užívání, údržby a oprav Veřejného osvětlení.
2. Rozsah Služebnosti je vyznačen:
 - a) pro k.ú. České Budějovice 2 v geometrickém plánu č. 5188-54/2026, který vyhotovila TKP geo s.r.o. Plánská 1854/6, 370 07 České Budějovice (dále jen „**Geometrický plán č. 1**“), a schválil Příslušný katastrální úřad dne 17. 03. 2026, PGD-531/2026-301,
 - b) pro k.ú. České Budějovice 7 v geometrickém plánu č. 4919-55/2026, který vyhotovila TKP geo s.r.o. Plánská 1854/6, 370 07 České Budějovice (dále jen „**Geometrický plán č. 2**“), a schválil Příslušný katastrální úřad dne 17. 03. 2026, PGD-528/2026-301.
3. Geometrický plán č. 1 a Geometrický plán č. 2 společně dále v textu smlouvy jen jako „**Geometrické plány**“.
4. Geometrické plány jsou nedílnou součástí této Smlouvy jako její přílohy.
5. Oprávněný právo Služebnosti, včetně všech z toho vyplývajících práv a povinností dle této Smlouvy i obecně závazných právních předpisů, přijímá a Povinný je povinen výkon práva Služebností strpět.

Článek III. Práva a povinnosti smluvních stran

1. Oprávněný se zavazuje, že bude dodržovat ustanovení zákona č. 254/2001 Sb., o vodách a o změně některých zákonů (vodní zákon), ve znění pozdějších předpisů.
2. Povinný je povinen strpět přístup k Veřejnému osvětlení za účelem jeho pravidelné revize, údržby a opravy, přístup v případě jeho poruchy nebo havárie a přístup za účelem plnění všech dalších povinností, které s provozováním Veřejného osvětlení souvisejí.
3. Smluvní strany tímto sjednávají, že Oprávněný ponese veškeré náklady související s údržbou, opravami, řádným užíváním Veřejného osvětlení a s případnou, Povinným předem písemně odsouhlasenou, změnou Veřejného osvětlení a současně se zavazuje provozovat Veřejné osvětlení na Pozemcích Povinného v plném rozsahu při dodržování bezpečnostních, hygienických a dalších právních předpisů a při výkonu svých oprávnění co nejvíce šetřit práva Povinného.
4. V případě, že bude Oprávněný nebo jím písemně zmocněná třetí osoba provádět jakékoliv zemní práce, při kterých dojde k zásahu do Pozemků Povinného, je Oprávněný povinen zajistit, aby on nebo jím písemně zmocněná třetí osoba tyto práce písemně ohlásil Povinnému e-mailem na podatelna@pvl.cz nebo na adresu: Povodí Vltavy, státní podnik, závod Horní Vltava, Litvínovická 5, 370 01 České Budějovice V případě havárie je Oprávněný povinen ji ohlásit neprodleně po zahájení prací telefonicky na tel. čísle 387 683 163 – úsekovému technikovi Povinného, a poté písemně na výše uvedený e-mail nebo adresu. Vstup na Pozemky Povinného v souvislosti s činnostmi na Veřejném osvětlení, při kterém nedojde k zásahu do Pozemků Povinného, nemusí Oprávněný nebo jím písemně zmocněná třetí osoba Povinnému hlásit.

5. Oprávněný je povinen na výzvu Povinného bez zbytečného odkladu na vlastní náklady provést veškerá opatření tak, aby při případných úpravách Pozemků Povinného zatížených Služebností Oprávněného nemohla vzniknout Oprávněnému, Povinnému nebo třetí osobě škoda. Pokud tak Oprávněný neučiní, neodpovídá Povinný za vzniklou škodu. Stejně tak Povinný neodpovídá za škodu, která by mohla vzniknout v důsledku vyšší moci, zejména odchodem velkých vod, ledových ker nebo vznikem jiné živelné nebo přírodní události.
6. Oprávněný se zavazuje, že při provozování Veřejného osvětlení bude co nejvíce šetřit práva Povinného a po ukončení zemních prací vykonávaných Oprávněným podle této Smlouvy, při kterých dojde k zásahu do Pozemků Povinného, je Oprávněný povinen uvést bez zbytečného odkladu Pozemky Povinného na vlastní náklady do předchozího stavu. Náklady s běžným udržováním Pozemků Povinného nese Povinný.
7. Oprávněný se zavazuje písemně informovat Povinného o skončení životnosti Veřejného osvětlení a po skončení životnosti Veřejného osvětlení na vlastní náklady Veřejné osvětlení odstranit a uvést Pozemky Povinného do předchozího stavu, případně do stavu původního dle oprávněných požadavků Povinného, jakož i poskytnout Povinnému potřebnou součinnost při výmazu Služebnosti z Veřejného seznamu. Pro případ, že tak Oprávněný neučiní ani do 30 dnů od doručení písemné výzvy Povinného, Smluvní strany sjednávají smluvní pokutu pro Oprávněného ve výši jedné poloviny minimální měsíční mzdy stanovené právními předpisy pro kalendářní rok, v němž k nesplnění povinnosti došlo, a to za každý měsíc prodlení Oprávněného se splněním tohoto závazku, která je splatná do dvou týdnů od vystavení vyúčtování Povinným.
8. Oprávněný je povinen na písemnou výzvu Povinného bez zbytečného odkladu na vlastní náklady zřetelně označit trasu Veřejného osvětlení tak, aby při případných úpravách Pozemků Povinného nemohla vzniknout Povinnému, Oprávněnému nebo třetí osobě škoda. Pokud tak Oprávněný neučiní, neodpovídá Povinný za vzniklou škodu.
9. Pro případ neplnění povinností Oprávněným dle této Smlouvy, s výjimkou odst. 7. tohoto článku a čl. IV. odst. 5. Smlouvy, a povinností dle příslušných právních předpisů, se sjednává smluvní pokuta ve výši jednonásobku minimální měsíční mzdy stanovené právními předpisy pro kalendářní rok, v němž k nesplnění povinnosti došlo, za každý případ nedodržení sjednaných povinností Oprávněným, která je splatná do dvou týdnů od vystavení vyúčtování Povinným.
10. Oprávněný se zavazuje, že v případě způsobení škod Povinnému při provozu, údržbě a při event. opravách nebo poruchách Veřejného osvětlení, tyto škody Povinnému uhradí.

Článek IV.

Úplata za zřízení služebnosti

1. Služebnost podle této Smlouvy se zřizuje na dobu životnosti Veřejného osvětlení, tj. na dobu, po kterou je Veřejné osvětlení schopno plnit svoji funkci jako celek, v rozsahu vymezeném Geometrickými plány a za podmínek dále specifikovaných v této Smlouvě.
2. Smluvní strany se dohodly, že Služebnost se zřizují za jednorázovou úplatu ve výši **16 710 Kč** (slovy: šestnáct tisíc sedm set deset korun českých) **bez DPH** (dále jen „Cena Služebnosti“).
3. Cena Služebnosti byla sjednána v souladu se Smlouvou o smlouvě budoucí o zřízení služebnosti č. PVL-646/2024/SML//402871, 2024001520- (114-5/171/24/VB) uzavřenou mezi Smluvními stranami dne 11. 6. 2024.
4. K Ceně Služebností bude účtována DPH dle platných právních předpisů. Fakturu na zaplacení Ceny služebností vystaví Povinný do 15 kalendářních dnů ode dne uskutečnění zdanitelného plnění. Faktura bude zaslána elektronicky na email: posta@c-budejovice.cz. Splatnost faktury se sjednává ve lhůtě do 21 kalendářních dnů od jejího vystavení. Dnem uskutečnění zdanitelného plnění je den převzetí návrhu na vklad Služebností do Veřejného seznamu Příslušným katastrálním úřadem.
5. Oprávněný se zavazuje zaplatit Cenu Služebnosti dle tohoto článku, a to bezhotovostním převodem na účet Povinného uvedený na faktuře. Pro případ prodlení se zaplacením Ceny Služebnosti se Oprávněný zavazuje zaplatit Povinnému smluvní pokutu ve výši 0,2 % z dlužné částky za každý den prodlení do doby jejího zaplacení.

Článek V.

Vklad práva do Veřejného seznamu

1. Povinný podpisem této Smlouvy zmocňuje Oprávněného k podání návrhu na vklad práva odpovídajícího zřizované Služebnosti dle této Smlouvy do Veřejného seznamu a Oprávněný toto zmocnění přijímá. Návrh podá Oprávněný Příslušnému katastrálnímu úřadu do 30 kalendářních dnů ode dne podpisu této Smlouvy oběma Smluvními stranami. Oprávněný je povinen předložit Povinnému kopii návrhu na vklad práva Služebnosti do Veřejného seznamu s vyznačením dne převzetí Příslušným katastrálním úřadem, a to ve lhůtě do 5 pracovních dnů (ode dne podání návrhu) zasláním na e-mail: podatelna@pvl.cz nebo prostřednictvím datové schránky.
2. Správní poplatek za vklad práva odpovídajícího zřizované Služebnosti do Veřejného seznamu dle této Smlouvy jde k tíži Oprávněného. Náklady na vyhotovení Geometrických plánů pro účely zápisu Služebnosti již uhradil Oprávněný.
3. Práva a povinnosti ze Služebnosti vzniknou vkladem práva Služebnosti do Veřejného seznamu Příslušného katastrálního úřadu, a to ke dni podání návrhu na vklad práva Služebnosti.

Článek VI.


Závěrečná ujednání

1. Tato Smlouva je vyhotovena v **pěti stejnopisech**, z toho jeden stejnopis je určen jako příloha návrhu na vklad do Veřejného seznamu, dva stejnopisy obdrží Oprávněný a dva stejnopisy obdrží Povinný.
2. Uzavření této Smlouvy schválila Rada města České Budějovice usnesením č. 854/2024 dne 03. 06. 2024.
3. Tato Smlouva nabývá platnosti a účinnosti dnem jejího podpisu Smluvními stranami.
4. Tuto Smlouvu lze měnit a doplňovat pouze písemnými, vzestupně číslovanými dodatky podepsanými Smluvními stranami.
5. Náležitosti smluvního vztahu v této Smlouvě výslovně neupravené se řídí příslušnými ustanoveními Občanského zákoníku.
6. Smluvní strany prohlašují, že Smlouvu uzavřely po vzájemném projednání a dohodě o jejím obsahu, určitě, vážně a srozumitelně, že Smlouva je projevem jejich pravé a svobodné vůle, a na důkaz toho připojují své podpisy.

Přílohy: Geometrický plán č. 5188-54/2026
Geometrický plán č. 4919-55/2026

V Českých Budějovicích, dne 3. 6. 2026
Povinný:

Povodí Vltavy,
státní podnik
3178/8
5 - Smíchov



.....
Povodí Vltavy, státní podnik

.....
ředitel závodu Horní Vltava

V Českých Budějovicích, dne 27. 5. 2026
Oprávněný:

.....
statutární město České Budějovice


.....
vedoucí majetkového odboru



| VÝKAZ DOSAVADNÍHO A NOVÉHO STAVU ÚDAJŮ KATASTRU NEMOVITOSTÍ | | | | | | | | | | | | | | |
|---|----------------|----------------|--------------|-------------------------------|----------------|----|--------------|------------|--------------------|--|----------------|----------------|--|------------------------|
| Dosavadní stav | | | Nový stav | | | | | | | | | | | |
| Označení pozemku parc. číslem | Výměra parcely | | Druh pozemku | Označení pozemku parc. číslem | Výměra parcely | | Druh pozemku | Typ stavby | Zpús. určení výměr | Porovnání se stavem evidence právních vztahů | | | | |
| | ha | m ² | | | Způsob využití | ha | | | | m ² | Způsob využití | Způsob využití | Díl přechází z pozemku označeného v katastru nemovitosti | dřívější poz. evidenci |
| 2216/70 | | | | | | | | | | 2216/70 | | | | |
| 2216/98 | | | | | | | | | | 2216/98 | | 114 | | |

Oprávněný: dle smlouvy

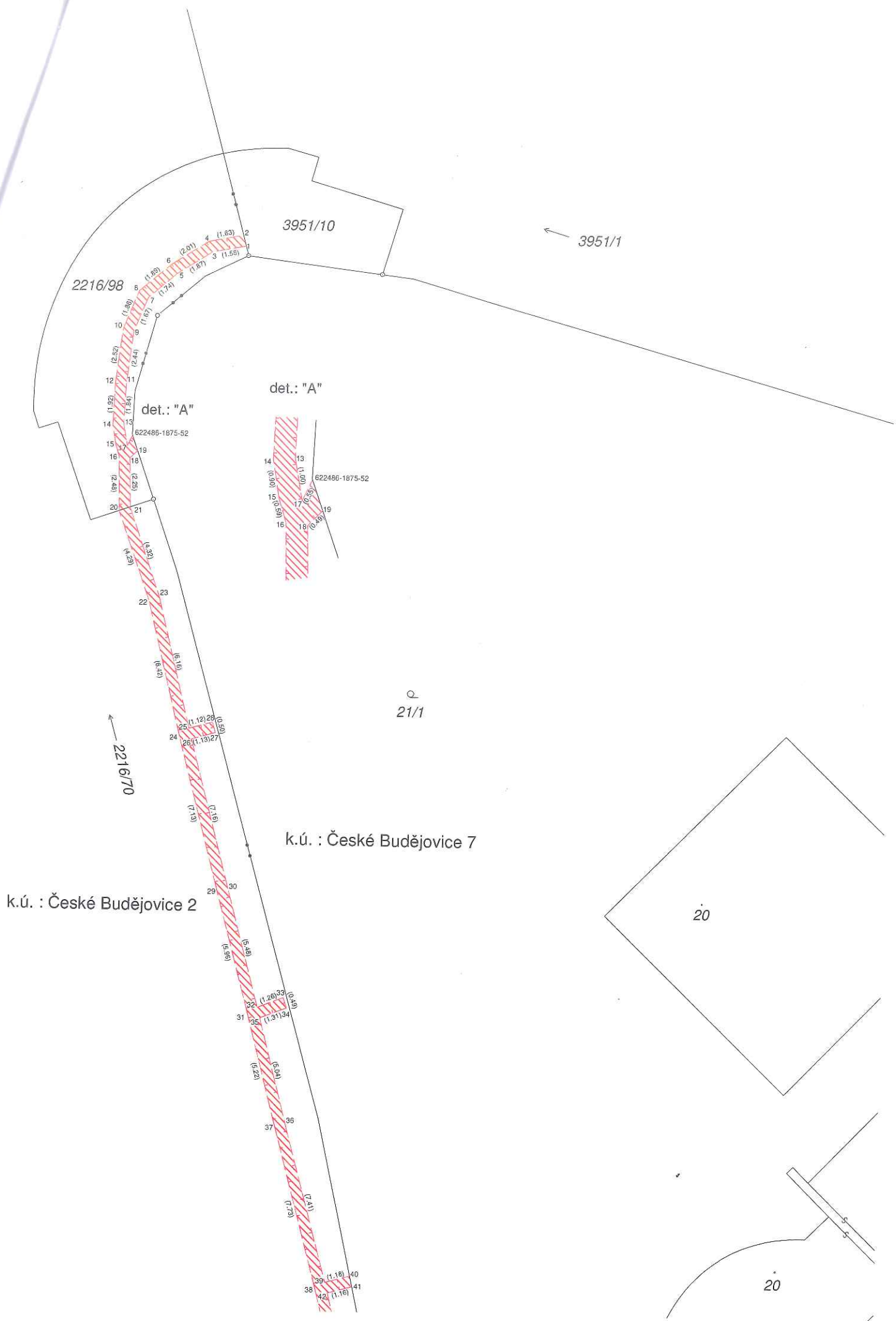
Druh věcného břemene: dle smlouvy

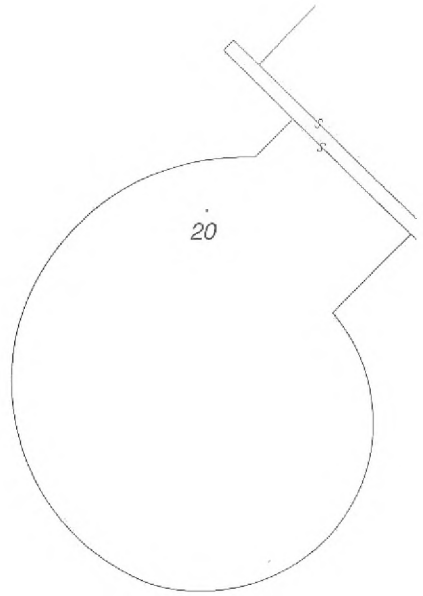
| GEOMETRICKÝ PLÁN pro vymezení rozsahu věcného břemene k částí pozemku | | Geometrický plán ověřil autorizovaný zeměměřický inženýr: | Stejnopis ověřil autorizovaný zeměměřický inženýr: |
|---|--|---|--|
| Vyhotořitel: TKP geo s.r.o. Plánská 1854/6 370 07 České Budějovice | | Jméno, příjmení: Ing. Libor Chyňava | Jméno, příjmení: Ing. Libor Chyňava |
| | | Číslo položky rejstříku autorizovaných zeměměřických inženýrů 256/1995 | Číslo položky rejstříku autorizovaných zeměměřických inženýrů 256/1995 |
| | | Dne: 5.3.2026 Číslo: 198/A 2026 | Dne: 30.3.2026 Číslo: 15/2026 |
| Náležitostmi a přesností odpovídá právním předpisům. | | Tento stejnopis odpovídá geometrickému plánu v elektronické podobě uloženému v dokumentaci katastrálního úřadu. | |
| Katastrální úřad souhlasí s očíslváním parcel. | | Ověření stejnopisu geometrického plánu v listinné podobě. | |
| Číslo plánu: 5188-54/2026 | |  | |
| Okres: České Budějovice | | | |
| Obec: České Budějovice | | | |
| Kat. území: České Budějovice 2 | | | |
| Mapový list: DKM | | Ing. Lenka Židková KÚ pro Jihočeský kraj KP České Budějovice PGP-531/2026-301 2026.03.17 13:26:52 +01'00' | |
| Dosavadním vlastníkům pozemků byla poskytnuta možnost seznámit se v terénu s průběhem navrhovaných nových hranic, které byly označeny předepsaným způsobem: | | | |

Seznam souřadnic (S-JTSK):

Souřadnice pro zápis do KN

| Číslo bodu | Y | X | kk | Poznámka |
|----------------|-----------|------------|----|---------------|
| 1 | 756180.91 | 1166300.96 | 3 | věcné břemeno |
| 2 | 756181.05 | 1166300.46 | 3 | věcné břemeno |
| 3 | 756182.46 | 1166301.26 | 3 | věcné břemeno |
| 4 | 756182.65 | 1166300.78 | 3 | věcné břemeno |
| 5 | 756184.04 | 1166302.26 | 3 | věcné břemeno |
| 6 | 756184.34 | 1166301.86 | 3 | věcné břemeno |
| 7 | 756185.36 | 1166303.39 | 3 | věcné břemeno |
| 8 | 756185.78 | 1166303.09 | 3 | věcné břemeno |
| 9 | 756185.99 | 1166304.94 | 3 | věcné břemeno |
| 10 | 756186.47 | 1166304.82 | 3 | věcné břemeno |
| 11 | 756186.28 | 1166307.36 | 3 | věcné břemeno |
| 12 | 756186.78 | 1166307.32 | 3 | věcné břemeno |
| 13 | 756186.35 | 1166309.20 | 3 | věcné břemeno |
| 14 | 756186.85 | 1166309.24 | 3 | věcné břemeno |
| 15 | 756186.70 | 1166310.13 | 3 | věcné břemeno |
| 16 | 756186.53 | 1166310.69 | 3 | věcné břemeno |
| 17 | 756186.17 | 1166310.18 | 3 | věcné břemeno |
| 18 | 756186.03 | 1166310.74 | 3 | věcné břemeno |
| 19 | 756185.69 | 1166310.39 | 3 | věcné břemeno |
| 20 | 756186.47 | 1166313.17 | 3 | věcné břemeno |
| 21 | 756185.97 | 1166312.99 | 3 | věcné břemeno |
| 22 | 756185.03 | 1166317.21 | 3 | věcné břemeno |
| 23 | 756184.55 | 1166317.07 | 3 | věcné břemeno |
| 24 | 756183.48 | 1166323.44 | 3 | věcné břemeno |
| 25 | 756183.06 | 1166323.05 | 3 | věcné břemeno |
| 26 | 756182.93 | 1166323.53 | 3 | věcné břemeno |
| 27 | 756181.84 | 1166323.23 | 3 | věcné břemeno |
| 28 | 756181.98 | 1166322.75 | 3 | věcné břemeno |
| 29 | 756181.64 | 1166330.33 | 3 | věcné břemeno |
| 30 | 756181.08 | 1166330.45 | 3 | věcné břemeno |
| 31 | 756180.07 | 1166336.08 | 3 | věcné břemeno |
| 32 | 756179.64 | 1166335.74 | 3 | věcné břemeno |
| 33 | 756178.47 | 1166335.28 | 3 | věcné břemeno |
| 34 | 756178.29 | 1166335.74 | 3 | věcné břemeno |
| 35 | 756179.51 | 1166336.22 | 3 | věcné břemeno |
| 36 | 756178.23 | 1166341.09 | 3 | věcné břemeno |
| 37 | 756178.73 | 1166341.13 | 3 | věcné břemeno |
| 38 | 756176.70 | 1166348.59 | 3 | věcné břemeno |
| 39 | 756176.27 | 1166348.24 | 3 | věcné břemeno |
| 40 | 756175.13 | 1166347.93 | 3 | věcné břemeno |
| 41 | 756175.02 | 1166348.42 | 3 | věcné břemeno |
| 42 | 756176.14 | 1166348.72 | 3 | věcné břemeno |
| 43 | 756174.73 | 1166354.43 | 3 | věcné břemeno |
| 44 | 756175.19 | 1166354.63 | 3 | věcné břemeno |
| 45 | 756173.62 | 1166361.26 | 3 | věcné břemeno |
| 46 | 756173.20 | 1166360.89 | 3 | věcné břemeno |
| 47 | 756172.31 | 1166360.62 | 3 | věcné břemeno |
| 48 | 756172.20 | 1166361.11 | 3 | věcné břemeno |
| 49 | 756173.08 | 1166361.38 | 3 | věcné břemeno |
| 50 | 756172.45 | 1166365.62 | 3 | věcné břemeno |
| 51 | 756171.97 | 1166365.50 | 3 | věcné břemeno |
| 52 | 756170.66 | 1166373.79 | 3 | věcné břemeno |
| 53 | 756170.23 | 1166373.45 | 3 | věcné břemeno |
| 54 | 756169.49 | 1166373.28 | 3 | věcné břemeno |
| 55 | 756169.38 | 1166373.76 | 3 | věcné břemeno |
| 56 | 756170.14 | 1166373.93 | 3 | věcné břemeno |
| 57 | 756169.53 | 1166380.41 | 3 | věcné břemeno |
| 58 | 756169.05 | 1166380.29 | 3 | věcné břemeno |
| 59 | 756168.36 | 1166385.50 | 3 | věcné břemeno |
| 60 | 756167.94 | 1166385.10 | 3 | věcné břemeno |
| 61 | 756167.56 | 1166384.97 | 3 | věcné břemeno |
| 62 | 756167.52 | 1166385.49 | 3 | věcné břemeno |
| 63 | 756167.80 | 1166385.59 | 3 | věcné břemeno |
| 64 | 756167.43 | 1166386.66 | 3 | věcné břemeno |
| 65 | 756167.26 | 1166388.65 | 3 | věcné břemeno |
| 622486-1875-52 | 756185.94 | 1166309.68 | 3 | věcné břemeno |



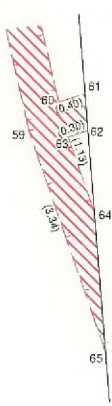


21/1

k.ú. : České Budějovice 7

k.ú. : České Budějovice 2

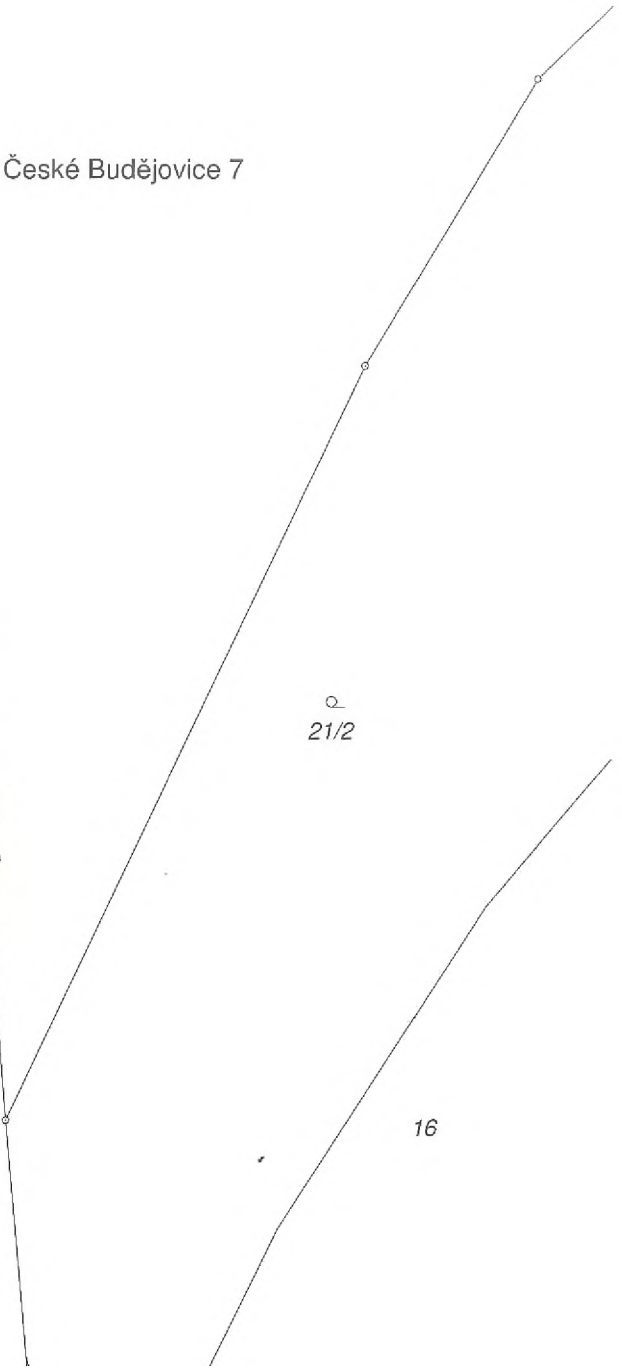
det.: "B"



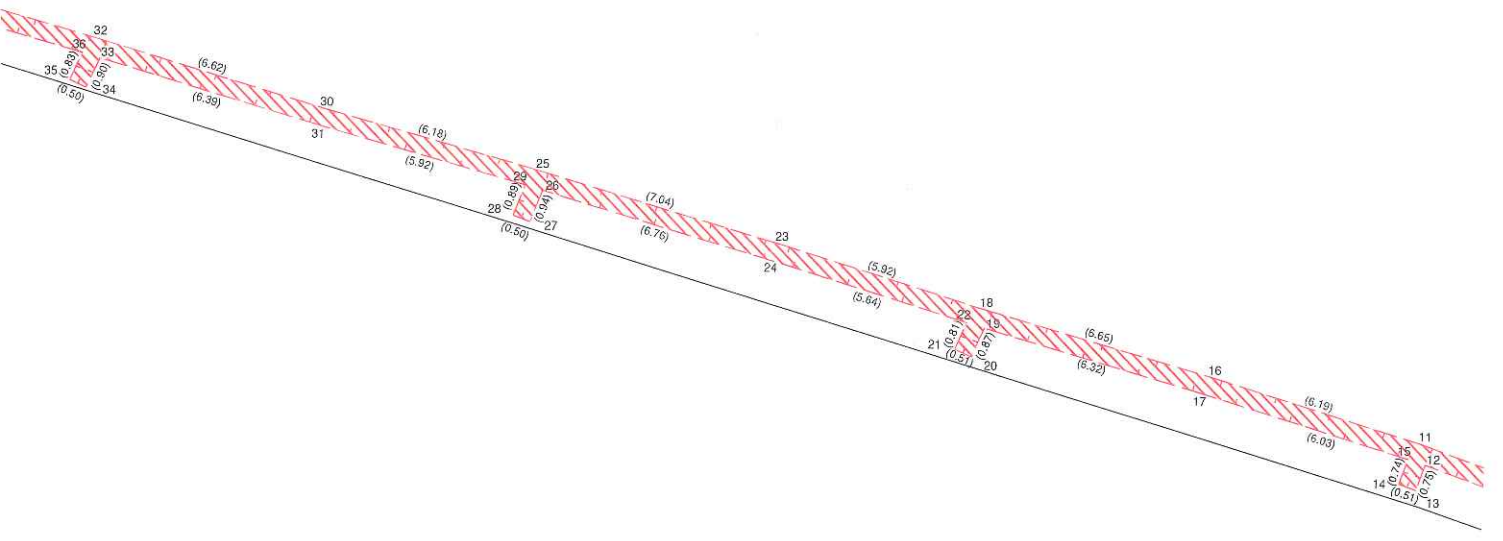
det.: "B"

21/2

16



3951/1



20

21/2

Seznam souřadnic (S-JTSK):

Souřadnice pro zápis do KN

| Číslo bodu | Y | X | kk | Poznámka |
|---------------|-----------|------------|----|---------------|
| 621943-5188-1 | 756180.91 | 1166300.96 | 3 | věcné břemeno |
| 621943-5188-2 | 756181.05 | 1166300.46 | 3 | věcné břemeno |
| 1 | 756100.74 | 1166323.10 | 3 | věcné břemeno |
| 2 | 756101.53 | 1166322.85 | 3 | věcné břemeno |
| 3 | 756101.88 | 1166322.36 | 3 | věcné břemeno |
| 4 | 756101.52 | 1166322.00 | 3 | věcné břemeno |
| 5 | 756102.70 | 1166321.76 | 3 | věcné břemeno |
| 6 | 756102.46 | 1166321.32 | 3 | věcné břemeno |
| 7 | 756105.09 | 1166320.72 | 3 | věcné břemeno |
| 8 | 756104.91 | 1166320.26 | 3 | věcné břemeno |
| 9 | 756108.92 | 1166319.34 | 3 | věcné břemeno |
| 10 | 756108.78 | 1166318.86 | 3 | věcné břemeno |
| 11 | 756113.18 | 1166317.37 | 3 | věcné břemeno |
| 12 | 756113.09 | 1166317.93 | 3 | věcné břemeno |
| 13 | 756113.33 | 1166318.64 | 3 | věcné břemeno |
| 14 | 756113.81 | 1166318.48 | 3 | věcné břemeno |
| 15 | 756113.57 | 1166317.78 | 3 | věcné břemeno |
| 16 | 756119.13 | 1166315.68 | 3 | věcné břemeno |
| 17 | 756119.37 | 1166316.14 | 3 | věcné břemeno |
| 18 | 756125.55 | 1166313.96 | 3 | věcné břemeno |
| 19 | 756125.47 | 1166314.50 | 3 | věcné břemeno |
| 20 | 756125.80 | 1166315.30 | 3 | věcné břemeno |
| 21 | 756126.27 | 1166315.11 | 3 | věcné břemeno |
| 22 | 756125.96 | 1166314.36 | 3 | věcné břemeno |
| 23 | 756131.24 | 1166312.33 | 3 | věcné břemeno |
| 24 | 756131.38 | 1166312.81 | 3 | věcné břemeno |
| 25 | 756138.04 | 1166310.49 | 3 | věcné břemeno |
| 26 | 756137.90 | 1166311.04 | 3 | věcné břemeno |
| 27 | 756138.22 | 1166311.92 | 3 | věcné břemeno |
| 28 | 756138.69 | 1166311.75 | 3 | věcné břemeno |
| 29 | 756138.39 | 1166310.91 | 3 | věcné břemeno |
| 30 | 756144.02 | 1166308.94 | 3 | věcné břemeno |
| 31 | 756144.12 | 1166309.42 | 3 | věcné břemeno |
| 32 | 756150.40 | 1166307.18 | 3 | věcné břemeno |
| 33 | 756150.28 | 1166307.73 | 3 | věcné břemeno |
| 34 | 756150.64 | 1166308.56 | 3 | věcné břemeno |
| 35 | 756151.10 | 1166308.36 | 3 | věcné břemeno |
| 36 | 756150.77 | 1166307.60 | 3 | věcné břemeno |
| 37 | 756157.00 | 1166305.45 | 3 | věcné břemeno |
| 38 | 756157.10 | 1166305.93 | 3 | věcné břemeno |
| 39 | 756163.16 | 1166303.65 | 3 | věcné břemeno |
| 40 | 756162.99 | 1166304.23 | 3 | věcné břemeno |
| 41 | 756163.19 | 1166305.14 | 3 | věcné břemeno |
| 42 | 756163.66 | 1166305.01 | 3 | věcné břemeno |
| 43 | 756163.46 | 1166304.09 | 3 | věcné břemeno |
| 44 | 756168.66 | 1166302.09 | 3 | věcné břemeno |
| 45 | 756168.82 | 1166302.57 | 3 | věcné břemeno |
| 46 | 756174.21 | 1166300.64 | 3 | věcné břemeno |
| 47 | 756174.36 | 1166301.13 | 3 | věcné břemeno |
| 48 | 756176.78 | 1166300.34 | 3 | věcné břemeno |
| 49 | 756176.53 | 1166300.87 | 3 | věcné břemeno |
| 50 | 756176.50 | 1166301.51 | 3 | věcné břemeno |
| 51 | 756177.00 | 1166301.53 | 3 | věcné břemeno |
| 52 | 756177.03 | 1166300.83 | 3 | věcné břemeno |
| 53 | 756177.82 | 1166300.28 | 3 | věcné břemeno |
| 54 | 756177.82 | 1166300.78 | 3 | věcné břemeno |

